

МУНИЦИПАЛЬНОЕ ОБРАЗОВАНИЕ "ГОРОД ДУДИНКА"

# Спортивная площадка **WORKOUT** в городе Дудинке

в районе жилых домов №21 по ул.Дудинской и №21А по ул.Линейной

ДИЗАЙН-ПРОЕКТ









## Пояснительная записка

Муниципальное образование «Город Дудинка» входит в состав Таймырского Долгано-Ненецкого муниципального района Красноярского края и расположено в его центральной части.

На территории муниципального образования происходит смена природно-климатических зон: от северной тайги до тундры. Ландшафт территории представлен типичной тундрой, лесотундрой, горной лесотундрой. Значительную часть территории занимает вечная мерзлота.

Территория муниципального образования относится к абсолютно дискомфортной зоне. Климат близок к арктическому, с продолжительной зимой, полярными ночами, сильными морозами и ветрами, коротким холодным летом. Средняя температура января составляет  $-32^{\circ}\text{C}$ , июля - от  $+2$  до  $+13^{\circ}\text{C}$ . Снежный покров лежит 8-9 месяцев в году, осадков выпадает 110-350 мм в год.

Вся территория характеризуется продолжительными полярными ночами, когда солнце не поднимается из-за горизонта. На широте городов Норильск и Дудинка полярная ночь длится 45 суток (30.11-13.01), полярный день - 68 дней (19.05-25.07).

Климат крайне суровый субарктический, характеризуется резкими перепадами температур, как в течение суток, так и в течение года, а также продолжительной холодной зимой и коротким прохладным летом.

Интегральный коэффициент суровости природных условий (Институт географии РАН) территории составляет 4,93 балла по пятибалльной шкале.

Климатические условия существенно сдерживают освоение территории. Ряд сфер хозяйственной деятельности здесь либо вообще невозможен (земледелие в открытом грунте, традиционное животноводство), либо значительно ограничен коротким относительно тёплым периодом года (туризм, большинство природно-исследовательских работ, в т. ч. геологические исследования и геологоразведка).

Ветреная погода, сохраняющаяся большую часть года, обуславливает сложность формирования благоприятного микроклимата во внутриведомственных пространствах. Средняя из максимальных глубина оттаивания почвы - 40 см; наибольшая - 50 см, остальная часть разреза повсеместно - многолетнемерзлые грунты.

Административным центром муниципального образования является город Дудинка. Город Дудинка расположен за Полярным кругом на широте  $69^{\circ} 27'$ , на правом берегу Енисея, в устье реки Дудинки, в 2021 км к северу от Красноярска. Это один из самых северных городов планеты и один из самых холодных.

Согласно измерениям в границах, отображённых на картах, общая площадь земель муниципального образования составляет 22 387 549 га (223,9 тыс. км<sup>2</sup>). Площадь в границах города Дудинки составляет 9 268,32 га

Численность постоянного населения города Дудинка на 01.01.2016 по уточнённым данным Федеральной службы государственной статистики РФ составила 23 559 чел. (71,2 % от общей численности населения муниципального района).

В состав города Дудинки входят: семь микрорайонов и 33 улицы.



Важнейшей задачей органов местного самоуправления муниципального образования «Город Дудинка» является формирование и обеспечение безопасной среды, комфортной и благоприятной для проживания населения, в том числе благоустройство и надлежащее содержание дворовых территорий, наличие современных спортивно-досуговых и культурно-развлекательных общественных территорий, способных обеспечить население необходимыми условиями для жизнедеятельности, отдыха и занятий физической культурой и спортом в непростых условиях Крайнего Севера.



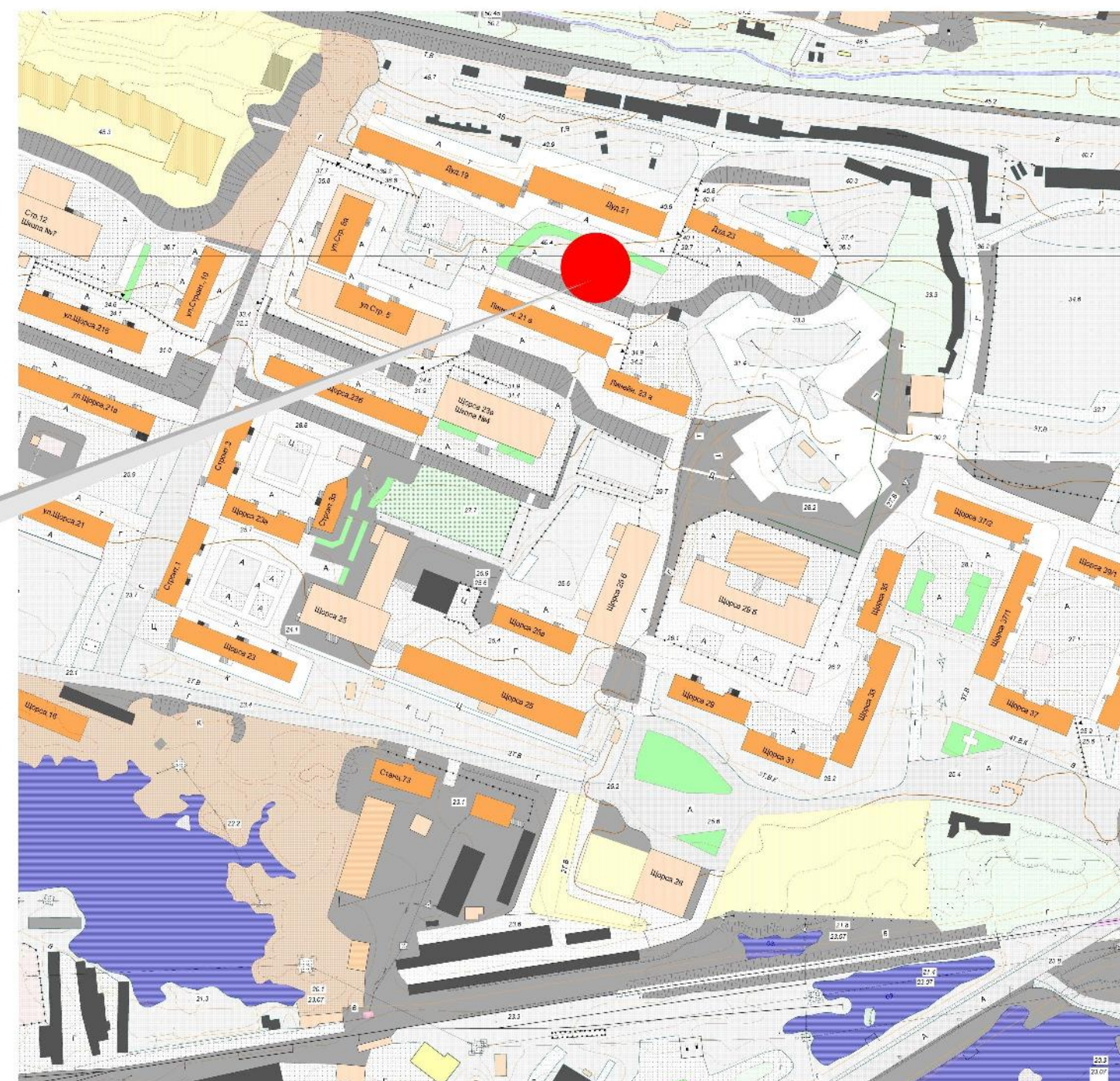
## Пояснительная записка

Благоустраиваемая территория расположена в 5-ом микрорайоне города Дудинки, в районе жилых домов № 21 по ул. Дудинской и № 21А по ул. Линейной.

Земельный участок площадью 722 кв.м с кадастровым номером 84:03:0020006:3016 относится к категории земель населенных пунктов, находится в муниципальной собственности, зарегистрирован в ЕГРП 28.12.2016 №24-24/021-24/037/001/2016-3255/1 с разрешенным использованием - для размещения парка отдыха (детская игровая площадка).

С СВ и ЮЗ участок ограничен внутриквартальными проездами улиц Дудинской и Линейной. С СЗ имеется территория для перспективного развития, планируемая для установки уличных тренажеров.

Расположение на ситуационной схеме города Дудинки





Фотофиксация существующей ситуации





## Пояснительная записка

По состоянию на февраль 2018 года территория занята устаревшим игровым оборудованием 20-летней давности, не отвечающим требованиям технических регламентов.

Асфальтовое покрытие деформировано, бордюры разрушены.

Ограждение по периметру частично демонтировано, не отвечает эстетическим требованиям.

Для создания благоприятной жизненной среды с обеспечением комфортных условий для жителей города предлагается создание новой спортивной площадки WORKOUT.

Концепцией проекта является создание нового объекта общественного значения, направленного на приобщение молодежной аудитории к спорту и здоровому образу жизни.

Задачами проекта являются:

- создание условий для привлечения наибольшего количества детей, подростков и молодежи к занятиям спортом;
- формирование позитивного отношения к здоровому образу жизни;
- воспитание негативного отношения к вредным привычкам, чувства ответственности за свое здоровье.
- поднятие престижа здоровой, активной жизненной позиции.

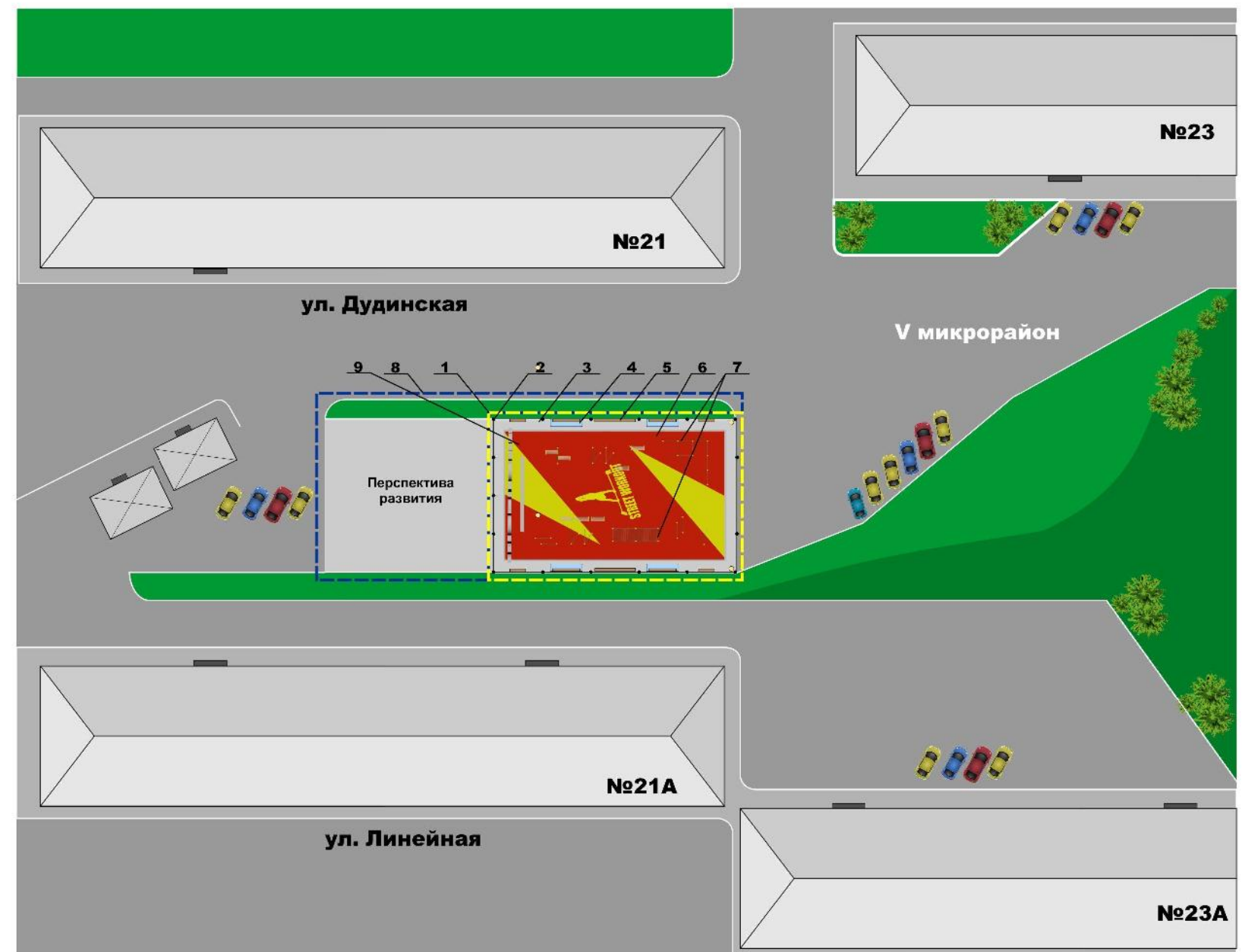
На площадке планируется цветное резиновое покрытие с логотипом WORKOUT. По периметру устраивается ограждение. Установка скамеек и навесов для удобства посетителей. Спортивное оборудование для занятий воркаутом - сертифицированное заводского производства.

На территории площадки предусмотрен пьедестал, который может быть использован как разноуровневые скамьи.

Вертикальная планировка участка должна обеспечивать (совместно с системой водостоков) отвод поверхностных вод со всего участка.

На площадке при проектировании и строительстве обязательны к соблюдению условия для беспрепятственного доступа инвалидов и других маломобильных групп населения к зданиям и сооружениям, безопасность их эксплуатации без необходимости последующего переустройства и приспособления.

Имеется территория для перспективного развития, на которой планируется установка уличных тренажеров.





## Схема благоустройства земельного участка.

- 1- граница благоустройства;
- 2- ограждение;
- 3- урны;
- 4- навесы;
- 5- скамейки;
- 6- резиновое покрытие;
- 7- спортивное оборудование;
- 8- граница перспективного развития;
- 9- пьедестал.



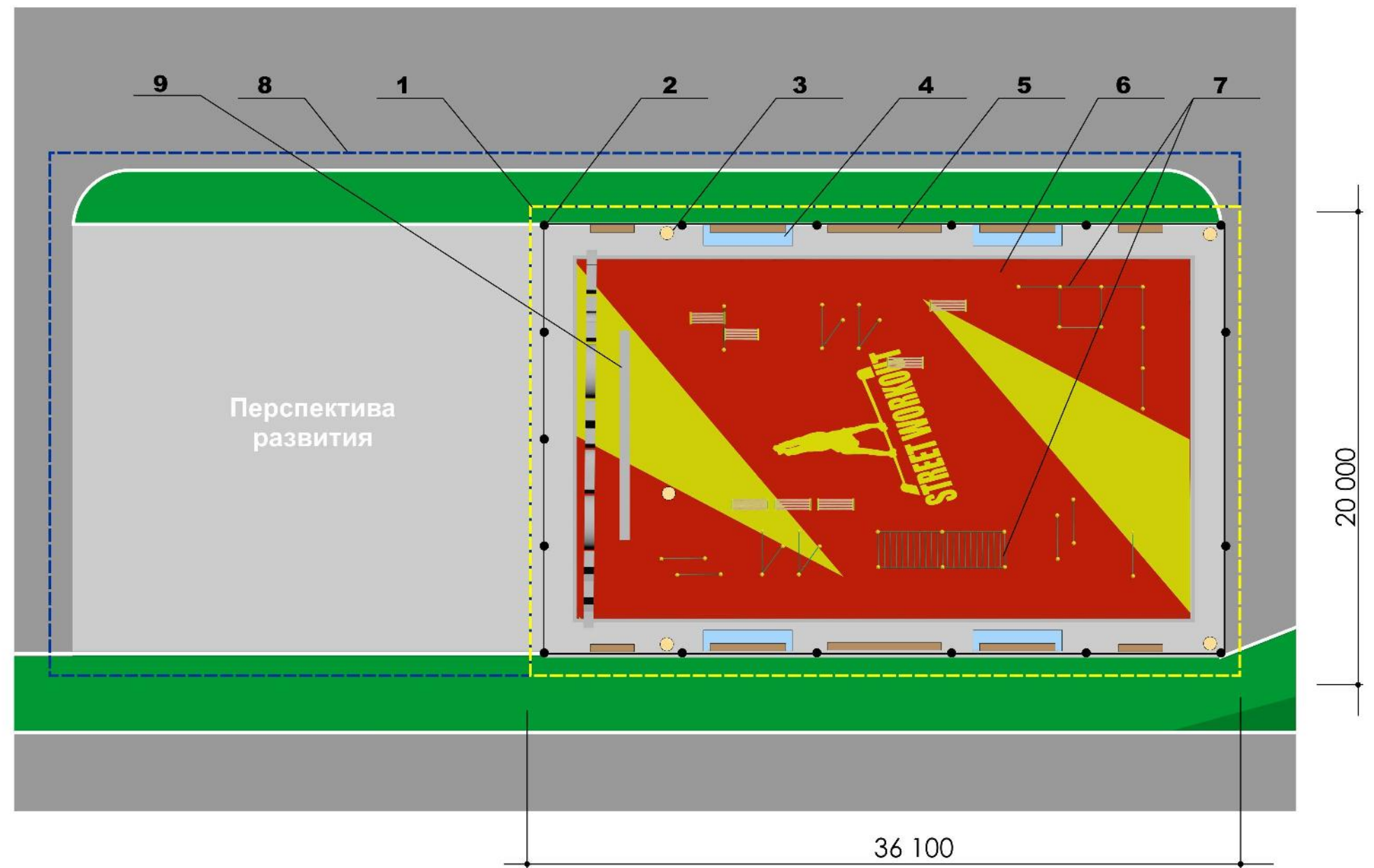
Резиновое покрытие



Скамья с навесом



Ограждение площадки






Визуализация проектного решения





Визуализация проектного решения






## Компановка планшета



### ДИЗАЙН-ПРОЕКТ




### Спортивная площадка 'WORKOUT' в городе Дудинке



Каждый проект является созданием нового объекта общественного назначения, направленного на привлечение молодежной аудитории к спорту и здоровому образу жизни.

Современное молодежное направление!  
Задачи проекта:  
- создание условий для формирования положительного общественного мнения о роли спорта и здорового образа жизни;  
- повышение уровня здоровой, активной жизненной позиции у детей, подростков и молодежи города;  
- создание условий для привлечения увеличенного количества детей, подростков и молодежи и формирование положительного отношения к здоровому образу жизни, чувство ответственности за свое здоровье;  
- исключение негативного отношения к вредным привычкам.

### ПЕРВАЯ 'WORKOUT' площадка в городе!



Автор проекта: Отдел архитектуры и градостроительства Администрации города Дудинки

1000

1000