РОССИЯ
Краснодарский край г. Краснодар
ОБЩЕСТВО С ОГРАНИЧЕННОЙ ОТВЕТСТВЕННОСТЬЮ
«НК «РОСНЕФТЬ» - НАУЧНО-ТЕХНИЧЕСКИЙ ЦЕНТР»

Свидетельство № П-124-044.3 от 24 апреля 2015 года

Заказчик - АО «Сузун»

ОБУСТРОЙСТВО СУЗУНСКОГО МЕСТОРОЖДЕНИЯ. МЕЖПРОМЫСЛОВЫЙ НЕФТЕПРОВОД "УПН "СУЗУН" - ЦПС ВАНКОРСКОГО МЕСТОРОЖДЕНИЯ" С СИКН "ВАНКОР"

ПРОЕКТ МЕЖЕВАНИЯ ТЕРРИТОРИИ

1750613/0876Д-01-741000-ПМТ

Изм.	№ док.	Подп.	Дата

2016

РОССИЯ
Краснодарский край г. Краснодар
ОБЩЕСТВО С ОГРАНИЧЕННОЙ ОТВЕТСТВЕННОСТЬЮ
«НК «РОСНЕФТЬ» - НАУЧНО-ТЕХНИЧЕСКИЙ ЦЕНТР»

Свидетельство № П-124-044.3 от 24 апреля 2015 года

Заказчик - АО «Сузун»

ОБУСТРОЙСТВО СУЗУНСКОГО МЕСТОРОЖДЕНИЯ. МЕЖПРОМЫСЛОВЫЙ НЕФТЕПРОВОД "УПН "СУЗУН" - ЦПС ВАНКОРСКОГО МЕСТОРОЖДЕНИЯ" С СИКН "ВАНКОР"

ПРОЕКТ МЕЖЕВАНИЯ ТЕРРИТОРИИ

1750613/0876Д-01-741000-ПМТ

Главный инженер проекта **Д.В. Парыгин**

И. о. начальника отдела **В.А. Брезгун**

Изм.	№ док.	Подп.	Дата

2016

Взам. инв. №

Подп. и дата

Инв. № подл.

СОДЕРЖАНИЕ ПМТ

Обозначение		Наименование	Примечание (страница)
1750613/0876Д-01-741000-ПМТ-С		Содержание ПМТ	2
1750613/0876Д-01-741000-ПМТ		Проект межевания территории	9
		Графическая часть	
1	1750613/0876Д-01-741000-ПМТ-СХ-01	Проект межевания территории. Ситуационный план (1:100000)	37
2	1750613/0876Д-01-741000-ПМТ-Ч-01	Проект межевания территории. Участок км 0-км 32.0 Чертеж межевания территории. ПК0-ПК20 по трассе нефтепровода (1:2000)	38
3	1750613/0876Д-01-741000-ПМТ-Ч-02	Проект межевания территории. Участок км 0-км 32.0 Чертеж межевания территории. ПК20-ПК40 по трассе нефтепровода (1:2000)	39
4	1750613/0876Д-01-741000-ПМТ-Ч-03	Проект межевания территории. Участок км 0-км 32.0 Чертеж межевания территории. ПК40-ПК60 по трассе нефтепровода (1:2000)	40
5	1750613/0876Д-01-741000-ПМТ-Ч-04	Проект межевания территории. Участок км 0-км 32.0 Чертеж межевания территории. ПК60-ПК80 по трассе нефтепровода (1:2000)	41
6	1750613/0876Д-01-741000-ПМТ-Ч-05	Проект межевания территории. Участок км 0-км 32.0 Чертеж межевания территории. ПК80-ПК101 по трассе нефтепровода (1:2000)	42
7	1750613/0876Д-01-741000-ПМТ-Ч-06	Проект межевания территории. Участок км 0-км 32.0 Чертеж межевания территории. ПК101-ПК120 по трассе нефтепровода (1:2000)	43
8	1750613/0876Д-01-741000-ПМТ-Ч-07	Проект межевания территории. Участок км 0-км 32.0 Чертеж межевания территории. ПК120-ПК140 по трассе нефтепровода (1:2000)	44

Документ разработан ООО «НК «Роснефть» - НТЦ». Информация, содержащаяся в документе, может быть раскрыта или передана третьим лицам только по соглашению между Разработчиком и Заказчиком

Согласовано

Взам. инв. №

Подп. и дата

Инв. № подл.

Изм.	Кол.уч.	Лист	№док.	Подпись	Дата	1750613/0876Д-01-741000-ПМТ-С		
С01					25.11.16			
Разраб.		Кузьменкова			25.11.16	Содержание ПМТ	Стадия	Лист	Листов
							Р	1	6
Н. контр.		Кудря			25.11.16		ООО «НК «Роснефть» - НТЦ»		
ГИП		Парыгин			25.11.16				

	Обозначение	Наименование	Примечание (страница)
9	1750613/0876Д-01-741000-ПМТ-Ч-08	Проект межевания территории. Участок км 0-км 32.0 Чертеж межевания территории. ПК140-ПК160 по трассе нефтепровода (1:2000)	45
10	1750613/0876Д-01-741000-ПМТ-Ч-09	Проект межевания территории. Участок км 0-км 32.0 Чертеж межевания территории. ПК160-ПК180 по трассе нефтепровода (1:2000)	46
11	1750613/0876Д-01-741000-ПМТ-Ч-10	Проект межевания территории. Участок км 0-км 32.0 Чертеж межевания территории. ПК180-ПК200 по трассе нефтепровода (1:2000)	47
12	1750613/0876Д-01-741000-ПМТ-Ч-11	Проект межевания территории. Участок км 0-км 32.0 Чертеж межевания территории. ПК200-ПК220 по трассе нефтепровода (1:2000)	48
13	1750613/0876Д-01-741000-ПМТ-Ч-12	Проект межевания территории. Участок км 0-км 32.0 Чертеж межевания территории. ПК220-ПК238 по трассе нефтепровода (1:2000)	49
14	1750613/0876Д-01-741000-ПМТ-Ч-13	Проект межевания территории. Участок км 0-км 32.0 Чертеж межевания территории. ПК238-ПК260 по трассе нефтепровода (1:2000)	50
15	1750613/0876Д-01-741000-ПМТ-Ч-14	Проект межевания территории. Участок км 0-км 32.0 Чертеж межевания территории. ПК260-ПК280 по трассе нефтепровода (1:2000)	51
16	1750613/0876Д-01-741000-ПМТ-Ч-15	Проект межевания территории. Участок км 0-км 32.0 Чертеж межевания территории. ПК280-ПК302 по трассе нефтепровода (1:2000)	52
17	1750613/0876Д-01-741000-ПМТ-Ч-16	Проект межевания территории. Участок км 0-км 32.0 Чертеж межевания территории. ПК302-ПК323 по трассе нефтепровода (1:2000)	53
18	1750613/0876Д-01-741000-ПМТ-Ч-17	Проект межевания территории. Участок км 32.0-км 73.5. Чертеж межевания территории. ПК323-ПК340 по трассе нефтепровода (1:2000)	54

Документ разработан ООО «НК «Роснефть» - НТЦ». Информация, содержащаяся в документе, может быть раскрыта или передана третьим лицам только по соглашению между Разработчиком и Заказчиком

Взам. инв. №

Подп. и дата

Инв. № подл.

	Обозначение	Наименование	Примечание (страница)
19	1750613/0876Д-01-741000-ПМТ-Ч-18	Проект межевания территории. Участок км 32.0-км 73.5. Чертеж межевания территории. ПК340-ПК360 по трассе нефтепровода (1:2000)	55
20	1750613/0876Д-01-741000-ПМТ-Ч-19	Проект межевания территории. Участок км 32.0-км 73.5. Чертеж межевания территории. ПК360-ПК380 по трассе нефтепровода (1:2000)	56
21	1750613/0876Д-01-741000-ПМТ-Ч-20	Проект межевания территории. Участок км 32.0-км 73.5. Чертеж межевания территории. ПК380-ПК400 по трассе нефтепровода (1:2000)	57
22	1750613/0876Д-01-741000-ПМТ-Ч-21	Проект межевания территории. Участок км 32.0-км 73.5. Чертеж межевания территории. ПК400-ПК420 по трассе нефтепровода (1:2000)	58
23	1750613/0876Д-01-741000-ПМТ-Ч-22	Проект межевания территории. Участок км 32.0-км 73.5. Чертеж межевания территории. ПК420-ПК440 по трассе нефтепровода (1:2000)	59
24	1750613/0876Д-01-741000-ПМТ-Ч-23	Проект межевания территории. Участок км 32.0-км 73.5. Чертеж межевания территории. ПК440-ПК460 по трассе нефтепровода (1:2000)	60
25	1750613/0876Д-01-741000-ПМТ-Ч-24	Проект межевания территории. Участок км 32.0-км 73.5. Чертеж межевания территории. ПК460-ПК480 по трассе нефтепровода (1:2000)	61
26	1750613/0876Д-01-741000-ПМТ-Ч-25	Проект межевания территории. Участок км 32.0-км 73.5. Чертеж межевания территории. ПК480-ПК500 по трассе нефтепровода (1:2000)	62
27	1750613/0876Д-01-741000-ПМТ-Ч-26	Проект межевания территории. Участок км 32.0-км 73.5. Чертеж межевания территории. ПК500-ПК520 по трассе нефтепровода (1:2000)	63
28	1750613/0876Д-01-741000-ПМТ-Ч-27	Проект межевания территории. Участок км 32.0-км 73.5. Чертеж межевания территории. ПК520-ПК540 по трассе нефтепровода (1:2000)	64

Документ разработан ООО «НК «Роснефть» - НТЦ». Информация, содержащаяся в документе, может быть раскрыта или передана третьим лицам только по соглашению между Разработчиком и Заказчиком

Взам. инв. №

Подп. и дата

Инв. № подл.

	Обозначение	Наименование	Примечание (страница)
29	1750613/0876Д-01-741000-ПМТ-Ч-28	Проект межевания территории. Участок км 32.0-км 73.5. Чертеж межевания территории. ПК540-ПК560 по трассе нефтепровода (1:2000)	65
30	1750613/0876Д-01-741000-ПМТ-Ч-29	Проект межевания территории. Участок км 32.0-км 73.5. Чертеж межевания территории. ПК560-ПК580 по трассе нефтепровода (1:2000)	66
31	1750613/0876Д-01-741000-ПМТ-Ч-30	Проект межевания территории. Участок км 32.0-км 73.5. Чертеж межевания территории. ПК580-ПК600 по трассе нефтепровода (1:2000)	67
32	1750613/0876Д-01-741000-ПМТ-Ч-31	Проект межевания территории. Участок км 32.0-км 73.5. Чертеж межевания территории. ПК600-ПК620 по трассе нефтепровода (1:2000)	68
33	1750613/0876Д-01-741000-ПМТ-Ч-32	Проект межевания территории. Участок км 32.0-км 73.5. Чертеж межевания территории. ПК620-ПК640 по трассе нефтепровода (1:2000)	69
34	1750613/0876Д-01-741000-ПМТ-Ч-33	Проект межевания территории. Участок км 32.0-км 73.5. Чертеж межевания территории. ПК640-ПК660 по трассе нефтепровода (1:2000)	70
35	1750613/0876Д-01-741000-ПМТ-Ч-34	Проект межевания территории. Участок км 32.0-км 73.5. Чертеж межевания территории. ПК660-ПК680 по трассе нефтепровода (1:2000)	71
36	1750613/0876Д-01-741000-ПМТ-Ч-35	Проект межевания территории. Участок км 32.0-км 73.5. Чертеж межевания территории. ПК680-ПК700 по трассе нефтепровода (1:2000)	72
37	1750613/0876Д-01-741000-ПМТ-Ч-36	Проект межевания территории. Участок км 32.0-км 73.5. Чертеж межевания территории. ПК700-ПК720 по трассе нефтепровода (1:2000)	73
38	1750613/0876Д-01-741000-ПМТ-Ч-37	Проект межевания территории. Участок км 32.0-км 73.5. Чертеж межевания территории. ПК720-ПК735+84.0 по трассе нефтепровода (1:2000)	74

Документ разработан ООО «НК «Роснефть» - НТЦ». Информация, содержащаяся в документе, может быть раскрыта или передана третьим лицам только по соглашению между Разработчиком и Заказчиком

	Обозначение	Наименование	Примечание (страница)
39	1750613/0876Д-01-741000-ПМТ-Ч-38	Проект межевания территории. Участок км 73.5 – СИКН км 97.7 Чертеж межевания территории. ПК0-ПК18 по трассе нефтепровода (1:2000)	75
40	1750613/0876Д-01-741000-ПМТ-Ч-39	Проект межевания территории. Участок км 73.5 – СИКН км 97.7 Чертеж межевания территории. ПК18-ПК36 по трассе нефтепровода (1:2000)	76
41	1750613/0876Д-01-741000-ПМТ-Ч-40	Проект межевания территории. Участок км 73.5 – СИКН км 97.7 Чертеж межевания территории. ПК36-ПК54 по трассе нефтепровода (1:2000)	77
42	1750613/0876Д-01-741000-ПМТ-Ч-41	Проект межевания территории. Участок км 73.5 – СИКН км 97.7 Чертеж межевания территории. ПК54-ПК72 по трассе нефтепровода (1:2000)	78
43	1750613/0876Д-01-741000-ПМТ-Ч-42	Проект межевания территории. Участок км 73.5 – СИКН км 97.7 Чертеж межевания территории. ПК72-ПК90 по трассе нефтепровода (1:2000)	79
44	1750613/0876Д-01-741000-ПМТ-Ч-43	Проект межевания территории. Участок км 73.5 – СИКН км 97.7 Чертеж межевания территории. ПК90-ПК108 по трассе нефтепровода (1:2000)	80
45	1750613/0876Д-01-741000-ПМТ-Ч-44	Проект межевания территории. Участок км 73.5 – СИКН км 97.7 Чертеж межевания территории. ПК108-ПК127 по трассе нефтепровода (1:2000)	81
46	1750613/0876Д-01-741000-ПМТ-Ч-45	Проект межевания территории. Участок км 73.5 – СИКН км 97.7 Чертеж межевания территории. ПК127-ПК145 по трассе нефтепровода (1:2000)	82
47	1750613/0876Д-01-741000-ПМТ-Ч-46	Проект межевания территории. Участок км 73.5 – СИКН км 97.7 Чертеж межевания территории. ПК145-ПК163 по трассе нефтепровода (1:2000)	83
48	1750613/0876Д-01-741000-ПМТ-Ч-47	Проект межевания территории. Участок км 73.5 – СИКН км 97.7 Чертеж межевания территории. ПК163-ПК181 по трассе нефтепровода (1:2000)	84

Документ разработан ООО «НК «Роснефть» - НТЦ». Информация, содержащаяся в документе, может быть раскрыта или передана третьим лицам только по соглашению между Разработчиком и Заказчиком

Обозначение		Наименование	Примечание (страница)
49	1750613/0876Д-01-741000-ПМТ-Ч-48	Проект межевания территории. Участок км 73.5 – СИКН км 97.7 Чертеж межевания территории. ПК181-ПК200 по трассе нефтепровода (1:2000)	85
50	1750613/0876Д-01-741000-ПМТ-Ч-49	Проект межевания территории. Участок км 73.5 – СИКН км 97.7 Чертеж межевания территории. ПК200-ПК218 по трассе нефтепровода (1:2000)	86
51	1750613/0876Д-01-741000-ПМТ-Ч-50	Проект межевания территории. Участок км 73.5 – СИКН км 97.7 Чертеж межевания территории. ПК218-ПК223 по трассе нефтепровода (1:2000)	87
52	1750613/0876Д-01-741000-ПМТ-Ч-51	Проект межевания территории. Участок км96 (ПК223) - СИКН "Т.11" Чертеж межевания территории. ПК0-ПК4+50 по трассе нефтепровода (1:1000)	88
53	1750613/0876Д-01-741000-ПМТ-Ч-52	Проект межевания территории. Участок км96 (ПК223) - СИКН "Т.11" Чертеж межевания территории. ПК4+50-ПК9+18.71 по трассе нефтепровода (1:1000)	89
54	1750613/0876Д-01-741000-ПМТ-Ч-53	Проект межевания территории. Нефтепровод от УПН до узла запуска СОД на 0 км Чертеж межевания территории. ПК0-ПК9+41.49 по трассе нефтепровода (1:2000)	90

Документ разработан ООО «НК «Роснефть» - НТЦ». Информация, содержащаяся в документе, может быть раскрыта или передана третьим лицам только по соглашению между Разработчиком и Заказчиком

СОДЕРЖАНИЕ

1	Сведения о линейном объекте	9
1.1	Общие сведения	9
1.2	Краткая техническая характеристика объекта	9
1.3	Характеристики земельных (лесных) участков, предназначенных для строительства объекта	12
2	Графическая часть	24
3	Ссылочные нормативные документы	25
Приложение А (обязательное)	Каталог координат поворотных точке границ отвода лесного участка, предназначенного для строительства объекта «Обустройство Сузунского месторождения. Межпромысловый нефтепровод "УПН "Сузун" - ЦПС Ванкорского месторождения" с СИКН "Ванкор"» (на 4 листах)	26
Приложение Б (обязательное)	Каталог координат, границ отвода земельных участков, предназначенных для строительства объекта «ВЛ 110 кВ «ПС «Ванкор»- ПС «Сузун», ПС 110/35/10 «Сузун»» (на 6 листах)	30
Таблица регистрации изменений		36

Документ разработан ООО «НК «Роснефть» - НТЦ». Информация, содержащаяся в документе, может быть раскрыта или передана третьим лицам только по соглашению между Разработчиком и Заказчиком

1 СВЕДЕНИЯ О ЛИНЕЙНОМ ОБЪЕКТЕ

1.1 Общие сведения

В целях создания необходимых условий для социально-экономического развития Красноярского края, обеспечивающих увеличение темпов роста валового продукта, выполняется освоение новых месторождений полезных ископаемых и, в частности, реализация инвестиционного проекта по освоению Сузунского нефтяного месторождения.

В ходе обустройства месторождения предусмотрено строительство межпромыслового нефтепровода "УПН "Сузун"-ЦПС Ванкорского месторождения" с СИКН "Ванкор". Проектируемый нефтепровод предназначен для транспорта нефти, подготовленной до товарной кондиции, с обводнённостью не более 0,25%.

Проект межевания территории разработан в соответствии с заданием на проектирование, Градостроительным кодексом РФ, Земельным кодексом РФ, Лесным кодексом РФ, Водным кодексом РФ, проектной документацией по объекту «Обустройство Сузунского месторождения. Межпромысловый нефтепровод "УПН "Сузун" - ЦПС Ванкорского месторождения" с СИКН "Ванкор"».

1.2 Краткая техническая характеристика объекта

В рамках реализации проекта предусматривается строительство следующих объектов:

- Площадка узла запуска СОД на км0;
- Нефтепровод от УПН до узла запуска СОД на 0 км;
- ВЛ 10 кВ от ПС 110/35/10 "Сузун" до узла запуска СОД на 0 км;
- Межпромысловый нефтепровод "УПН "Сузун"-ЦПС Ванкорского месторождения" с СИКН "Ванкор". Участок км 0-км 32.0;
- Резервная нитка нефтепровода на переходе методом ННБ через р.Б.Хета;
- Вдольтрассовая ВЛ 10кВ межпромыслового нефтепровода км 0 - км 73.5;
- Площадка УЗА на км 10.8;
- Площадка УЗА на км 11.8;
- Площадка УЗА на км 23.3;
- Посадочная площадка на км 23.3;
- Площадка УЗА на км 24.6;
- Посадочная площадка на км 24.6;
- Площадка УЗА на км 29.0;
- Площадка узла запуска СОД км 29,0;
- Посадочная площадка на км 29.0;

Документ разработан ООО «НК «Роснефть» - НТЦ». Информация, содержащаяся в документе, может быть раскрыта или передана третьим лицам только по соглашению между Разработчиком и Заказчиком

- Межпромысловый нефтепровод "УПН"Сузун"-ЦПС Ванкорского месторождения" с СИКН "Ванкор". Участок км 32.0-км 73.5;
- Площадка УЗА на км 32.7;
- Площадка узла приема СОД км 32,7;
- Посадочная площадка на км 32.7;
- Площадка УЗА на км 47.2;
- Посадочная площадка на км 47.2;
- Автомобильная дорога от посадочной площадки для вертолета до площадки УЗА км 47,2;
- Площадка УЗА на км 51.3;
- Посадочная площадка на км 51.3;
- Площадка УЗА на км 54.8;
- Посадочная площадка на км 54.8;
- Площадка УЗА на км 60.5;
- Посадочная площадка на км 60.5;
- Площадка УЗА на км 62.7;
- Посадочная площадка на км 62.8;
- Межпромысловый нефтепровод "УПН"Сузун"-ЦПС Ванкорского месторождения" с СИКН "Ванкор". Участок км 73.5 – СИКН км 97.7;
- Вдольтрассовая ВЛ 10кВ межпромыслового нефтепровода км 73.5 - Куст№14;
- Площадка УЗА на км 73.9;
- Посадочная площадка на км 73.9;
- Автомобильная дорога от посадочной площадки до площадки УЗА км 73,9;
- Площадка УЗА на км 88.7;
- ВЛ 6кВ к площадке узлов запорной арматуры на левом берегу р. Лодочная (км 88,7);
- Автомобильная дорога к площадке узлов запорной арматуры на левом берегу р. Лодочная (км 88.7);
- Площадка УЗА на км 90.3;
- Автомобильная дорога к площадке узлов запорной арматуры на правом берегу р. Лодочная (км 90.3);
- ВЛ 6кВ к площадке узлов запорной арматуры на правом берегу р. Лодочная(км 90,3);
- Межпромысловый нефтепровод "УПН "Сузун"-ЦПС Ванкорского месторождения". Участок км96 (ПК223) - СИКН "Т.11";
- Площадка СИКН Т.11.

Нефть Сузунского месторождения, подготовленная до товарных кондиций с давлением 2,5-2,6 МПа и температурой 18,3÷44,3°С по нефтепроводу DN 500 поступает на

Документ разработан ООО «НК «Роснефть» - НТЦ». Информация, содержащаяся в документе, может быть раскрыта или передана третьим лицам только по соглашению между Разработчиком и Заказчиком

площадку СИКН, на которой расположен узел приема СОД. После коммерческого учета количества и показателей качества нефти поток направляется в систему о внутрипромысловых трубопроводов Ванкорского месторождения.

Общая протяженность нефтепровода составляет 97км в том числе: протяженность резервной нитки на переходе р. Большая Хета – 3 928м.

Рабочее давление в межпромысловом трубопроводе принято 4,0 МПа (изб.), расчетное - 6,3 МПа (изб.).

Технологической схемой нефтепровода предусмотрена очистка и диагностика нефтепровода с расположением узла запуска СОД на км 0 и узла приема СОД - на площадке СИКН.

Нефтепровод на км 30 пересекает крупную реку Большая Хета, переход через которую в русловой части запроектирован методом наклонно-направленного бурения. Переход выполнен в две нитки. Для камер СОД предусмотрен обогрев саморегулирующимися электрокабелями.

Технологическая схема узлов запуска и приема СОД обеспечивает:

- перекачку нефти, минуя камеры СОД;
- запуск СОД и прием;
- дренаж нефти из камер и прилегающих трубопроводов в дренажную емкость;
- и откачку нефти в нефтепровод или передвижную емкость.

Для секционирования нефтепровода предусмотрена установка линейных электроприводных шиберных задвижек на расстоянии не более 15км и береговых на переходах через водные преграды. На выходе из УПН на расстоянии не менее 300м установлена охранная задвижка, совмещенная с площадкой СОД.

Задвижки имеют дистанционное управление, охранную сигнализацию и включены в систему телемеханики.

Электроснабжение линейных потребителей осуществляется от вдольтрассовой одноцепной ВЛ-10 кВ с двухсторонним питанием. В качестве источников электроснабжения объектов линейной части нефтепровода используются ЗРУ 10 кВ ПС 110/35/10 кВ «Сузун», и ПС 35/6 кВ куста №14.

Для электроснабжения потребителей площадок УЗА на км 88,7 и 90,3 предусматривается сооружение ВЛ1 и ВЛ2 6кВ отпайка от ВЛ «Кустовая площадки №202 – Кустовая площадка №2» Ванкорского месторождения.

В составе проекта «Обустройство Сузунского месторождения. Межпромысловый нефтепровод «УПН «Сузун» - ЦПС Ванкорского месторождения» с СИКН «Ванкор» были запроектированы автомобильные дороги IVв технической категории в соответствии с СП 37.13330.2012.

Документ разработан ООО «НК «Роснефть» - НТЦ». Информация, содержащаяся в документе, может быть раскрыта или передана третьим лицам только по соглашению между Разработчиком и Заказчиком

Общая протяженность проектируемых дорог составляет 3163,14 м. Перечень и протяженность дорог представлены в таблице 1.1.

Таблица 1.1 – Перечень и протяженность дорог

Наименование дороги	Протяженность, м	Категория
Автомобильная дорога к площадке узлов запорной арматуры на левом берегу р.Лодочная (км 88.7)	1017,65	IVв
Автомобильная дорога к площадке узлов запорной арматуры на правом берегу р.Лодочная (км 90.3)	398,26	IVв
Автомобильная дорога от посадочной площадки для вертолета до УЗА км 73,9	912,25	IVв
Автомобильная дорога от посадочной площадки для вертолета до УЗА км 47,2	834,98	IVв
Итого:	3163,14	IVв

1.3 Характеристики земельных (лесных) участков, предназначенных для строительства объекта

Для строительства вышеперечисленных объектов в составе проекта «Обустройство Сузунского месторождения. Межпромысловый нефтепровод "УПН "Сузун" - ЦПС Ванкорского месторождения" с СИКН "Ванкор"» в Таймырском Долгано-Ненецком муниципальном районе Красноярского края предусматривается отвод лесных участков федеральной собственности в распоряжении министерства природных ресурсов и экологии Красноярского края из категории земель «Земли лесного фонда» общей площадью ***128250 кв. м***, земельных участков муниципальной собственности в распоряжении администрации Туруханского района - общей площадью ***29579 кв. м***, в том числе из категории земель «Земли запаса» - 25323 кв. м, из категории земель «Земли промышленности» - 4256 кв. м.

Также для строительства вышеуказанных проектируемых объектов используются ранее учтенные земельные участки (части участков), находящиеся в аренде ООО «РН-Ванкор», АО «Ванкорнефть», ООО «Тагульское», АО «Сузун». Площадь частей ранее учтенных земельных участков в границах Таймырского (Долгано-Ненецкого) муниципального района, используемых для строительства проектируемых объектов, составляет ***3315169 кв. м;*** в границах Туруханского района - ***5581063 кв. м.***

Таким образом, общая площадь участков, используемых для строительства объектов в составе проекта «Обустройство Сузунского месторождения. Межпромысловый нефтепровод "УПН "Сузун" - ЦПС Ванкорского месторождения" с СИКН "Ванкор"», в границах Таймырского (Долгано-Ненецкого) муниципального района Красноярского края составляет **3443419 кв. м**; в границах Туруханского района Красноярского края составляет **5610642 кв. м.**

Требуемые площади земельных (лесных) участков для строительства объектов определены из условий размещения сооружений, необходимых для нормальной эксплуа-

Документ разработан ООО «НК «Роснефть» - НТЦ». Информация, содержащаяся в документе, может быть раскрыта или передана третьим лицам только по соглашению между Разработчиком и Заказчиком

тации проектируемых объектов и с соблюдением требований нормативной документации, утвержденной законодательными актами РФ.

Для исключения возможности повреждения при эксплуатации нефтепровода вдоль трассы устанавливается охранная зона в виде участка земли, ограниченного условными линиями, находящимися в 50 м от оси трубопровода с каждой стороны.

Ширина охранной зоны проектируемой ВЛ 10 кВ определена согласно "Правилам установления охранных зон объектов электросетевого хозяйства и особых условий использования земельных участков, расположенных в границах таких зон" и составляет 22 м.

По трассам проектируемых линий ВЛ учтена вырубка просеки. Ширина, которой в соответствии с Приказом Федерального агентства лесного хозяйства от 10.07.2011 г. №223 устанавливается по границам охранной зоны

В проекте учтена вырубка леса шириной 50 м для хвойных пород и 20 м для лиственных от проектируемых сооружений площадных объектов.

В соответствии с нормами отвода СН 452-73, ВСН № 14278 тм-т1, а также с учетом принятых проектных решений ширина полосы отвода на период строительства составляет для трубопровода -23 м, для линий ВЛ 10 (6) кВ – 8 м.

Проектом межевания на территории Туруханского района предусматривается образование новых земельных участков и выдел из ранее учтенных земельных участков с кадастровыми номерами 24:37:6201001:203, 24:37:6201001:2779, 24:37:6201001:2025, 24:37:6201001:1781, 24:37:6201001:1954, 24:37:6201001:2757. На территории Таймырского Долгано-Ненецкого муниципального района предусматривается только образование новых частей лесных участков.

Характеристики лесных участков, используемых для строительства объекта в границах муниципального образования город Дудинка Таймырского (Долгано-Ненецкого) муниципального района, представлены в ведомости лесных участков, используемых для строительства объекта «Обустройство Сузунского месторождения. Межпромысловый нефтепровод "УПН "Сузун" - ЦПС Ванкорского месторождения" с СИКН "Ванкор"» в таблице 1.2.

Документ разработан ООО «НК «Роснефть» - НТЦ». Информация, содержащаяся в документе, может быть раскрыта или передана третьим лицам только по соглашению между Разработчиком и Заказчиком

Таблица 1.2 - Ведомость лесных участков, используемых для строительства объекта в границах муниципального образования город Дудинка Таймырского (Долгано-Ненецкого) муниципального района

№ п/п	Кадастровый номер	Площадь, кв. м	Категория земель	Разрешенное использование	Местоположение	Вид права, правообладатель
1	84:00:00000 00:3:ЗУ1	128250	Земли лесного фонда	Строительство, реконструкция, эксплуатация линейных объектов	Красноярский край, Таймырский Долгано-Ненецкий муниципальный район, Таймырское лесничество, Дудинское участковое лесничество	Министерство природных ресурсов и экологии Красноярского края
2	84:00:00000 00:3/227	13469	Земли лесного фонда	Выполнение работ по геологическом изучению недр, для разработки месторождений полезных ископаемых	Красноярский край, Таймырский Долгано-Ненецкий муниципальный район, Таймырское лесничество, Дудинское участковое лесничество	В аренде АО «Сузун», договор аренды №354/С26-13 от 18.12.2016
3	84:00:00000 00:3/224	61551				
4	84:00:00000 00:3/284	4268	Земли лесного фонда	Выполнение работ по геологическом изучению недр, для разработки месторождений полезных ископаемых	Красноярский край, Таймырский Долгано-Ненецкий муниципальный район, Таймырское лесничество, Дудинское участковое лесничество	В аренде АО «Сузун», договор аренды №304 от 16.10.2014
5	84:00:00000 00:3/305	1331	Земли лесного фонда	Строительство, реконструкция, эксплуатация линейных объектов	Красноярский край, Таймырский Долгано-Ненецкий муниципальный район, Таймырское лесничество, Дудинское участковое лесничество	В аренде АО «Сузун», договор аренды №54 от 16.03.2015 г.
6	84:00:00000 00:3/172	234	Земли лесного фонда	Строительство, реконструкция, эксплуатация линейных объектов	Красноярский край, Таймырский Долгано-Ненецкий муниципальный район, Таймырское лесничество, Дудинское участковое лесничество	В аренде АО «Сузун», договор аренды №106/С 96-12 от 28.05.2012
7	84:00:00000 00:3/184	689				
8	84:00:00000 00:3/190	612				
9	84:00:00000 00:3/193	673				
10	84:00:00000 00:3/179	2215				
11	84:00:00000 00:3/185	579				
12	84:00:00000 00:3/167	40				

Документ разработан ООО «НК «Роснефть» - НТЦ». Информация, содержащаяся в документе, может быть раскрыта или передана третьим лицам только по соглашению между Разработчиком и Заказчиком

№ п/п	Кадастровый номер	Площадь, кв. м	Категория земель	Разрешенное использование	Местоположение	Вид права, правообладатель
13	84:00:0000000:3/170	25				
14	84:00:0000000:3/171	4446				
15	84:00:0000000:3/175	2155				
16	84:00:0000000:3/182	8432				
17	84:00:0000000:3/183	1053248				
18	84:00:0000000:3/187	4999				
19	84:00:0000000:3/188	40				
20	84:00:0000000:3/194	40				
21	84:00:0000000:3/195	3402				
22	84:00:0000000:3/196	40				
23	84:00:0000000:3/197	40				
24	84:00:0000000:3/198	12311				
25	84:00:0000000:3/199	1222231				
26	84:00:0000000:3/427	132	Земли лесного фонда	Строительство, реконструкция, эксплуатация линейных объектов	Красноярский край, Таймырский Долгано-Ненецкий муниципальный район, Таймырское лесничество, Дудинское участковое лесничество	В аренде АО «Сузун», договор аренды №239 от 23.11.2015
27	84:00:0000000:3/413	266	Земли лесного фонда	Строительство, реконструкция, эксплуатация линейных объектов	Красноярский край, Таймырский Долгано-Ненецкий муниципальный район, Таймырское лесничество, Дудинское участковое лесничество	В аренде АО «Сузун», договор аренды №233 от 23.11.2015
28	84:00:0000000:3/425	504	Земли лесного фонда	Строительство, реконструкция, эксплуатация линейных объектов	Красноярский край, Таймырский Долгано-Ненецкий муниципальный район, Таймырское лесничество, Дудинское участковое лесничество	В аренде АО «Сузун», договор аренды №300 от 224.12.2015

Документ разработан ООО «НК «Роснефть» - НТЦ». Информация, содержащаяся в документе, может быть раскрыта или передана третьим лицам только по соглашению между Разработчиком и Заказчиком

№ п/п	Кадастровый номер	Площадь, кв. м	Категория земель	Разрешенное использование	Местоположение	Вид права, правообладатель
29	84:00:0000000:3/64	2409	Земли лесного фонда	Строительство, реконструкция, эксплуатация линейных объектов	Красноярский край, Таймырский Долгано-Ненецкий муниципальный район, Таймырское лесничество, Дудинское участковое лесничество	В аренде АО «Сузун», договор аренды №247/С62-10 от 31.12.2009
30	84:00:0000000:3/424	263	Земли лесного фонда	Строительство, реконструкция, эксплуатация линейных объектов	Красноярский край, Таймырский Долгано-Ненецкий муниципальный район, Таймырское лесничество, Дудинское участковое лесничество	В аренде АО «Сузун», договор аренды №294 от 23.12.2015 г.
31	84:00:0000000:3/292	624	Земли лесного фонда	Строительство, реконструкция, эксплуатация линейных объектов	Красноярский край, Таймырский Долгано-Ненецкий муниципальный район, Таймырское лесничество, Дудинское участковое лесничество	В аренде АО «Сузун», договор аренды №306 от 10.10.2014
32	84:00:0000000:3/201	294	Земли лесного фонда	Строительство, реконструкция, эксплуатация линейных объектов	Красноярский край, Таймырский Долгано-Ненецкий муниципальный район, Таймырское лесничество, Дудинское участковое лесничество	В аренде ООО «Тагульское», договор аренды №127/Т147-12
33	84:00:0000000:3/158	7532	Земли лесного фонда	Строительство, реконструкция, эксплуатация линейных объектов	Красноярский край, Таймырский Долгано-Ненецкий муниципальный район, Таймырское лесничество, Дудинское участковое лесничество	В аренде АО «Сузун», договор аренды №15/С40-12 от 10.02.2012
34	84:00:0000000:3/234	52972	Земли лесного фонда	Строительство, реконструкция, эксплуатация линейных объектов	Красноярский край, Таймырский Долгано-Ненецкий муниципальный район, Таймырское лесничество, Дудинское участковое лесничество	В аренде АО «Сузун», договор аренды №133/ С 101-13 от 25.04.2013
35	84:00:0000000:3/235	88548				
36	84:00:0000000:3/340	764555	Земли лесного фонда	Строительство, реконструкция, эксплуатация линейных объектов	Красноярский край, Таймырский Долгано-Ненецкий муниципальный район, Таймырское лесничество, Дудинское участковое лесничество	В аренде АО «Сузун», договор аренды №15/С40-12 от 10.02.2012
ВСЕГО:		**3443419**				

Документ разработан ООО «НК «Роснефть» - НТЦ». Информация, содержащаяся в документе, может быть раскрыта или передана третьим лицам только по соглашению между Разработчиком и Заказчиком

Характеристики земельных участков, предназначенных для строительства объекта в границах Туруханского района Красноярского края, представлена в ведомости земельных участков, используемых для строительства объекта «Обустройство Сузунского месторождения. Межпромысловый нефтепровод "УПН "Сузун" - ЦПС Ванкорского месторождения" с СИКН "Ванкор" в таблице 1.3.

Таблица 1.3 - Ведомость земельных участков, используемых для строительства объекта в границах Туруханского района Красноярского края

№ п/п	Кадастровый номер	Площадь, кв. м	Категория земель	Разрешенное использование	Местоположение	Вид права, правообладатель
1	24:37:62010 01:3У1	25323	Земли запаса	Строительство, реконструкция, эксплуатация линейных объектов	Красноярский край, Туруханский район, северо-западная часть	Администрация Туруханского района
2	24:37:62010 01:203:3У1	1821	Земли промышмышленности	Строительство поисковой скважины Хикиглинская-1 и подъездной дороги (зимника) к ней	Красноярский край, Туруханский район, северо-западная часть	Администрация Туруханского района
3	24:37:62010 01:2779:3У1	753	Земли промышмышленности	Разработка временного карьера №9 "Л" грунтовых строительных материалов на Ванкорском месторождении. Открытый экскаваторный способ разработки.	Красноярский край, Туруханский район, северо-западная часть	Администрация Туруханского района
4	24:37:62010 01:2779:3У2	222				
5	24:37:62010 01:2025:3У1	506	Земли промышмышленности	Строительство объекта "ВЛ 35 кВ ЦПС - Куст 7"	Красноярский край, Туруханский район, северо-западная часть	Администрация Туруханского района
6	24:37:62010 01:1781:3У1	139	Земли промышмышленности	Строительство объекта "Автомобильная дорога к кусту газовых скважин 4Г"	Красноярский край, Туруханский район, северо-западная часть	Администрация Туруханского района
7	24:37:62010 01:1781:3У2	188				
8	24:37:62010 01:1954:3У1	514	Земли промышмышленности	Разработка временного карьера № 9 "Л" грунтовых строительных материалов на Ванкорском месторождении. Открытый экскаваторный способ разработки.	Красноярский край, Туруханский район, северо-западная часть	Администрация Туруханского района
9	24:37:62010 01:2757:3У1	113	Земли промышмышленности	Строительство объекта "Проектируемая ВЛ 6 кВ"	Красноярский край, Туруханский район, северо-западная часть	Администрация Туруханского района

Документ разработан ООО «НК «Роснефть» - НТЦ». Информация, содержащаяся в документе, может быть раскрыта или передана третьим лицам только по соглашению между Разработчиком и Заказчиком

№ п/п	Кадастровый номер	Площадь, кв. м	Категория земель	Разрешенное использование	Местоположение	Вид права, правообладатель
10	24:37:62010 01:3699	1	Земли промышмышленности	Эксплуатация объекта: "ВЛ - 6 кВ "Куст № 3 - БЛП № 5 (СОДт.1-С), БЛП № 16 (СОД т.11)" фидер 1, фидер 2"	Красноярский край, Туруханский район	АО «Ванкорнефть», договор аренды № 369 от 22.06.2011
11	24:37:62010 01:3610	43	Земли промышмышленности	Строительство опорной базы промысла "Ванкор"	Красноярский край, Туруханский район, северо-западная часть	ООО «РН Ванкор», договор аренды №138/2012 от 04.06.2012
12	24:37:62010 01:2560	186	Земли промышмышленности	Эксплуатация объекта "Промысловые трубопроводы. Участок Куст № 6,3 - Т.11"	Красноярский край, Туруханский район	АО «Ванкорнефть», договор аренды №340 от 21.04.2011
13	24:37:62010 01:665	4513	Земли промышмышленности	Эксплуатация объекта "Узел приема-запуска СОД в Т.11, в составе проекта "Обустройство Ванкорской группы месторождений с системой внешнего транспорта нефти и сооружениями узла подключения к системе магистральных нефтепроводов ОАО "АК Транснефть"	Красноярский край, Туруханский район	АО «Ванкорнефть», договор аренды № 133/2012 от 17.05.2012
14	24:37:62010 01:666	431				
15	24:37:62010 01:2344	3084	Земли промышмышленности	Эксплуатация объекта "Узел приёма-запуска СОД в Т11"		
16	24:37:62010 01:2567	397				
17	24:37:620100 1:2339	5159	Земли промышмышленности	Эксплуатация объекта "Промысловые трубопроводы. Участок ЦПС-Т.11-УПСВ-Юг"	Красноярский край, Туруханский район	АО «Ванкорнефть»
18	24:37:62010 01:1780	9695	Земли промышмышленности	Строительство объекта "Промысловые трубопроводы. Участок Т.8-ЦПС"	Красноярский край, Туруханский район, северо-западная часть	АО «Ванкорнефть», договор аренды №398 от 20.07.2011

Документ разработан ООО «НК «Роснефть» - НТЦ». Информация, содержащаяся в документе, может быть раскрыта или передана третьим лицам только по соглашению между Разработчиком и Заказчиком

№ п/п	Кадастровый номер	Площадь, кв. м	Категория земель	Разрешенное использование	Местоположение	Вид права, правообладатель
19	24:37:62010 01:2752	150	Земли промышленности	Строительство объекта "Подъездная дорога к площадке агрегатов забора воды ПК30"	Красноярский край, Туруханский район, северо-западная часть	АО «Сузун» договор аренды №155/2012 от 03.08.2012
20	24:37:62010 01:2628	316	Земли промышленности	Строительство объекта "Пешеходная тропа к вертолетной площадке ПК513+00"		
21	24:37:62010 01:2609	299	Земли промышленности	Строительство объекта «Пешеходная тропа к вертолетной площадке ПК628+00»		
22	24:37:62010 01:3593	864288	Земли промышленности	Строительство объекта "Обустройство Сузунского месторождения. Межпромысловый нефтепровод "УПН "Сузун" - ЦПС Ванкорского месторождения "Ванкор"		
23	24:37:62010 01:3649	1251810				
24	24:37:62010 01:3648	674295				
25	24:37:62010 01:3630	2724841	Земли промышленности	Строительство объекта "Обустройство Сузунского месторождения. Межпромысловый нефтепровод "УПН "Сузун" – ЦПС Ванкорского месторождения" с СИКН "Ванкор" Участок км 32.0 – км 73.5"		
26	24:37:62010 01:2634	528	Земли промышленности	Строительство объекта "ПАРН ПК513+00"		
27	24:37:62010 01:2630	40	Земли промышленности	Строительство объекта "Блок-бокс ПК513+00"		
28	24:37:62010 01:2639	40	Земли промышленности	Строительство объекта "Блок-бокс ПК 548+00"		
29	24:37:62010 01:2640	135	Земли промышленности	Строительство объекта "Шелтер антенная опора ПК 548+00"		

Документ разработан ООО «НК «Роснефть» - НТЦ». Информация, содержащаяся в документе, может быть раскрыта или передана третьим лицам только по соглашению между Разработчиком и Заказчиком

№ п/п	Кадастровый номер	Площадь, кв. м	Категория земель	Разрешенное использование	Местоположение	Вид права, правообладатель
30	24:37:62010 01:2641	3187	Земли промышмышленности	Строительство объекта "Пешеходная тропа к вертолетной площадке ПК 548+00"		
31	24:37:62010 01:2643	4446	Земли промышмышленности	Строительство объекта «Вертолетная площадка ПК 548+00»		
32	24:37:62010 01:2637	40	Земли промышмышленности	Строительство объекта «Блок-бокс ПК605+50»		
33	24:37:62010 01:2611	40	Земли промышмышленности	Строительство объекта «Блок-бокс ПК628+00»		
34	24:37:62010 01:2642	254	Земли промышмышленности	Строительство объекта «Пешеходная тропа к вертолетной площадке ПК605+50»		
35	24:37:62010 01:2214	483	Земли промышмышленности	Строительство объекта "ГСС. Участок узел запорной арматуры №3 - куст 4Г"	Красноярский край, Туруханский район, северо-западная часть	АО «Ванкорнефть», договор аренды №445 от 17.10.2011
36	24:37:62010 01:1622	920	Земли промышмышленности	Строительство объекта «Газопровод Ванкор – Хальмерпаютинское от ЦПС Ванкорского месторождения ОАО НК "Роснефть" до межпромыслового газопровода ООО "Лукойл – Западная Сибирь"	Красноярский край, Туруханский район, северо-западная часть	ООО «РН-Ванкор», договор аренды №308 от 24.03.2011
37	24:37:62010 01:2003	73	Земли промышмышленности	Эксплуатация объекта "Промысловые трубопроводы. Участок Т1-Т2"	Красноярский край, Туруханский район, северо-западная часть	АО «Ванкорнефть»,
38	24:37:62010 01:2006	612	Земли промышмышленности	Эксплуатация объекта "Автомобильная дорога к площадке куста скважин 12"	Красноярский край, Туруханский район, северо-западная часть	АО «Ванкорнефть», договор аренды №354 от 31.05.2011

Документ разработан ООО «НК «Роснефть» - НТЦ». Информация, содержащаяся в документе, может быть раскрыта или передана третьим лицам только по соглашению между Разработчиком и Заказчиком

№ п/п	Кадастровый номер	Площадь, кв. м	Категория земель	Разрешенное использование	Местоположение	Вид права, правообладатель
39	24:37:62010 01:4053	928	Земли промышмышленности	Недропользование	Красноярский край, Туруханский район, северо-западная часть, Автомобильная дорога к кусту газовых скважин 4Г	АО «Ванкорнефть», договор аренды №67/2015 от 22.10.2015
40	24:37:62010 01:3045	461	Земли промышмышленности	Строительство объекта "База сервисных предприятий для обустройства Ванкорского нефтяного месторождения. Трубопровод сброса очищенных стоков в р. Лодочная"	Красноярский край, Туруханский район, северо-западная часть	ООО «РН-Ванкор», договор аренды №25/2014 от 04.04.2014
41	24:37:62010 01:534	414	Земли промышмышленности	Строительство объекта "Двухцепная ВЛ 110 кВ (в габаритах 220 кВ) ГТЭС-НПС-1 с ПС 110 кВ"	Красноярский край, Туруханский район	ООО «РН Ванкор», договор аренды №154/2012 от 24.07.2012
42	24:37:62010 01:4671	321	Земли промышмышленности	Недропользование	Красноярский край, Туруханский район, северо-западная часть, "Межпромысловый нефтепровод "УПН "Сузун" - ЦПС Ванкорского месторождения" с СИКН "Ванкор"	АО «Сузун»
43	24:37:62010 01:4669	321				
44	24:37:62010 01:4668	1336				
45	24:37:62010 01:4667	252				
46	24:37:62010 01: 4666	448				
47	24:37:62010 01:2359	84	Земли промышмышленности	Обустройство Сузунского месторождения. Межпромысловый нефтепровод "УНП "Сузун" - ЦПС Ванкорского месторождения" с СИКН "Ванкор". Площадка под размещение строительной организации и материалов (59км)"	Красноярский край, Туруханский район, северо-западная часть	АО «Сузун», договор аренды №66/2012/С 73-12 от 12.04.2012
48	24:37:62010 01:2353	5316	Земли промышмышленности	Строительство объекта "Промысловые трубопроводы. Участок ЦПС-Т.11-УПСВ-Юг"	Красноярский край, Туруханский район	АО «Ванкорнефть», договор аренды №42/2012 от 22.03.2012

Документ разработан ООО «НК «Роснефть» - НТЦ». Информация, содержащаяся в документе, может быть раскрыта или передана третьим лицам только по соглашению между Разработчиком и Заказчиком

№ п/п	Кадастровый номер	Площадь, кв. м	Категория земель	Разрешенное использование	Местоположение	Вид права, правообладатель
49	24:37:62010 01:3411	1078	Земли промышмышленности	Строительство объекта "Промысловые трубопроводы. Участок К202-Т.22"	Красноярский край, Туруханский район, северо-западная часть	АО «Ванкорнефть», договор аренды №13/2014 от 04.03.2014
50	24:37:62010 01:3353	830	Земли промышмышленности	Строительство объекта "Автомобильная дорога к площадке куста скважин №202"	Красноярский край, Туруханский район, северо-западная часть	АО «Ванкорнефть», договор аренды №20/2014 от 19.03.2014
51	24:37:62010 01:3467	320	Земли промышмышленности	Строительство объекта "ВЛ 6кВ К202-Т.22"	Красноярский край, Туруханский район, северо-западная часть	АО «Ванкорнефть», договор аренды №52/2014 от 09.06.2014
52	24:37:62010 01:1997	458	Земли промышмышленности	Строительство объекта "Промысловые трубопроводы. Участок Т1-Т2"	Красноярский край, Туруханский район, северо-западная часть	АО «Ванкорнефть», договор аренды №130/2012 от 17.05.2012
53	24:37:62010 01:3580	15242	Земли промышмышленности	Строительство объекта "Автозимник Ванкорское м/р-Сузунское м/р"	Красноярский край, Туруханский район, северо-западная часть	АО «Сузун», договор аренды №83/2014 от 16.09.2014
54	24:37:62010 01:2356	1068	Земли промышмышленности	Эксплуатация объекта "Автомобильная дорога ЦПС-УПСВ-ЮГ""	Красноярский край, Туруханский район	АО «Ванкорнефть»
55	24:37:62010 01:4229	314	Земли промышмышленности	Недропользование	Красноярский край, Туруханский район, северо-западная часть "Автомобильная дорога ЦПС-УПСВ-Юг"	АО «Ванкорнефть»
56	24:37:62010 01:2566	549	Земли промышмышленности	Эксплуатация объекта "Промысловые трубопроводы. Участок ЦПС-Т.11-УПСВ-Юг"	Красноярский край, Туруханский район	АО «Ванкорнефть», договор аренды № 332 от 21.04.2011
57	24:37:62010 01:3907	320	Земли промышмышленности	Недропользование	Красноярский ркай, Туруханский район, северо-западная часть, ВЛ 110 кВ "ПС "Ванкор" - ПС "Сузун"	АО «Сузун», договор аренды №32/2015 от 27.07.2015

Документ разработан ООО «НК «Роснефть» - НТЦ». Информация, содержащаяся в документе, может быть раскрыта или передана третьим лицам только по соглашению между Разработчиком и Заказчиком

№ п/п	Кадастровый номер	Площадь, кв. м	Категория земель	Разрешенное использование	Местоположение	Вид права, правообладатель
58	24:37:6201001: 4537	697	Земли промышмышленности	Недропользование	Красноярский край, Туруханский район, северо-западная часть, Обустройство Сузунского месторождения. Межпромысловый нефтепровод "УПН "Сузун"-ЦПС Ванкорского месторождения" с СИКН "Ванкор"	ООО «РН-Ванкор»
ВСЕГО:		5610642				

Документ разработан ООО «НК «Роснефть» - НТЦ». Информация, содержащаяся в документе, может быть раскрыта или передана третьим лицам только по соглашению между Разработчиком и Заказчиком

2 ГРАФИЧЕСКАЯ ЧАСТЬ

Расположение проектируемого объекта «Обустройство Сузунского месторождения. Межпромысловый нефтепровод «УПН «Сузун» - ЦПС Ванкорского месторождения» с СИКН «Ванкор» приведено на ситуационном плане 1750613/0876Д-01-741000-ПМТ-СХ-01.

Границы участков, используемых для строительства и эксплуатации проектируемого объекта, представлены на чертежах межевания территории с 1750613/0876Д-01-741000-ПМТ-Ч-01 по 1750613/0876Д-01-741000-ПМТ-Ч-53.

Документ разработан ООО «НК «Роснефть» - НТЦ». Информация, содержащаяся в документе, может быть раскрыта или передана третьим лицам только по соглашению между Разработчиком и Заказчиком

3 ССЫЛОЧНЫЕ НОРМАТИВНЫЕ ДОКУМЕНТЫ

Обозначение документа, на который дана ссылка		Номер. раздела, пункта, подпункта тома
№190-ФЗ от 29.12.2004 г	Градостроительный кодекс Российской Федерации	1.1
№136-ФЗ от 25.10.2001 г	Земельный кодекс Российской Федерации	1.1
№74-ФЗ от 03.06.2006 г	Водный кодекс Российской Федерации	1.1
№200-ФЗ от 04.12.2006 г.	Лесной кодекс Российской Федерации	1.1
Постановление Правительства РФ № 160 от 24.02.2009г. (в ред. Постановлений правительства от 05.06.2013 №476, от 26.08.2013 №736)	О порядке установления охранных зон объектов электросетевого хозяйства и особых условий использования земельных участков, расположенных в границах таких зон	1.3
СП 37.13330.2012	Промышленный транспорт. Актуализированная редакция СНиП 2.05.07.91*	1.2
СН 452-73	Нормы отвода земель для магистральных трубопроводов	1.3
ВСН № 14278 тм-т1	Нормы отвода земель для электрических сетей напряжением 0,38 – 750 кВ	1.3

Документ разработан ООО «НК «Роснефть» - НТЦ». Информация, содержащаяся в документе, может быть раскрыта или передана третьим лицам только по соглашению между Разработчиком и Заказчиком

Приложение А
(обязательное)

КАТАЛОГ КООРДИНАТ

поворотных точек границ отвода лесного участка, предназначенного для строительства объекта: "Обустройство Сузунского месторождения.Межпромысловый нефтепровод "УПН "Сузун" -ЦПС Ванкорского месторождения" с СИКН "Ванкор""

Система координат:		Местная № 168		
Заказ:		1750613/0876Д		
Район проектирования:		Таймырский (Долгано-Ненецкий) муниципальный район		
Объект	**Точки**	**Координаты точек**		**Площадь участка, кв.м**
		X	У	
1	*2*	*3*	*4*	*5*
Земли лесного фонда На период строительства Образуемый многоконтурный лесной участок из участка 84:00:0000000:3				
84:00:0000000:3:ЗУ 1 (1)	1	2137850.62	-398292.81	
	2	2137860.81	-398275.91	
	3	2137551.48	-398366.10	
	4	2137551.01	-398373.56	
	5	2137067.32	-398514.68	
	6	2137079.24	-398517.78	
	1	2137850.62	-398292.81	7402
84:00:0000000:3:ЗУ 1 (2)	7	2136661.18	-398613.64	
	8	2136647.48	-398617.63	
	9	2136606.74	-398648.82	
	10	2136048.56	-398811.67	
	11	2136046.25	-398805.16	
	12	2135294.82	-399024.35	
	13	2135289.10	-399033.27	
	14	2134616.41	-399229.57	
	15	2134613.79	-399222.96	
	16	2134582.87	-399232.04	
	17	2134353.18	-399559.80	
	18	2134363.31	-399566.25	
	19	2134589.01	-399243.96	
	20	2136608.21	-398655.01	
	21	2136648.01	-398623.93	
	7	2136661.18	-398613.64	23906
84:00:0000000:3:ЗУ 1 (3)	22	2134356.96	-399575.34	
	23	2134346.93	-399568.98	
	24	2134304.09	-399630.09	
	25	2134313.80	-399636.97	
	22	2134356.96	-399575.34	890
84:00:0000000:3:ЗУ 1 (4)	26	2134301.26	-399654.93	
	27	2134291.07	-399648.73	
	28	2134273.27	-399674.19	
	29	2134282.99	-399680.97	
	26	2134301.26	-399654.93	373
84:00:0000000:3:ЗУ 1 (5)	30	2134258.68	-399715.72	
	31	2134248.86	-399709.00	
	32	2134200.82	-399777.62	
	33	2134218.99	-399772.37	
	30	2134258.68	-399715.72	909
84:00:0000000:3:ЗУ 1 (6)	34	2130015.79	-402795.74	
	35	2129902.75	-402888.51	
	36	2129802.16	-402971.04	
	37	2129683.15	-403087.90	
	38	2129676.27	-403099.19	
	39	2129783.42	-402994.40	
	40	2129903.38	-402896.85	
	41	2130028.91	-402794.74	

Объект	Точки	Координаты точек		Площадь участка, кв.м
		X	У	
1	2	3	4	5
	42	2130790.37	-402175.45	
	43	2132831.31	-401753.46	
	44	2133065.09	-401420.24	
	45	2134208.02	-399788.07	
	46	2134189.85	-399793.32	
	47	2133878.89	-400237.31	
	48	2133881.73	-400239.15	
	49	2133837.21	-400302.72	
	50	2133834.43	-400300.78	
	51	2132824.01	-401743.69	
	52	2132674.28	-401774.67	
	53	2132675.91	-401781.49	
	54	2130786.43	-402172.41	
	55	2130572.23	-402348.18	
	56	2130580.42	-402332.37	
	34	2130015.79	-402795.74	47654
84:00:0000000:3:3У 1 (7)	57	2129550.43	-403202.25	
	58	2129577.57	-403180.04	
	59	2129467.32	-403223.61	
	60	2129440.75	-403234.17	
	61	2129412.88	-403239.89	
	62	2129378.70	-403257.90	
	63	2129415.13	-403255.53	
	57	2129550.43	-403202.25	2063
84:00:0000000:3:3У 1 (8)	64	2129092.57	-403276.32	
	65	2129064.28	-403260.89	
	66	2129044.96	-403262.10	
	67	2129073.46	-403277.53	
	64	2129092.57	-403276.32	331
84:00:0000000:3:3У 1 (9)	68	2128453.91	-403274.33	
	69	2128446.35	-403278.74	
	70	2128755.68	-403258.84	
	68	2128453.91	-403274.33	607
84:00:0000000:3:3У 1 (10)	71	2128169.78	-403325.20	
	72	2128076.28	-403330.92	
	73	2128069.35	-403335.33	
	74	2128162.85	-403329.66	
	71	2128169.78	-403325.20	375
84:00:0000000:3:3У 1 (11)	75	2127629.50	-403356.23	
	76	2127631.13	-403352.87	
	77	2127493.58	-403361.69	
	78	2127494.53	-403364.63	
	75	2127629.50	-403356.23	426
84:00:0000000:3:3У 1 (12)	79	2127402.44	-403370.40	
	80	2127359.55	-403349.88	
	81	2127356.45	-403351.71	
	82	2127396.40	-403370.77	
	79	2127402.44	-403370.40	136
84:00:0000000:3:3У 1 (13)	83	2127291.61	-403385.31	
	84	2127290.46	-403383.63	
	85	2126861.06	-403644.03	
	86	2126860.85	-403646.45	
	83	2127291.61	-403385.31	1004
84:00:0000000:3:3У 1 (14)	87	2126732.44	-403724.31	
	88	2126728.03	-403724.73	
	89	2126564.23	-403824.06	

Объект	Точки	Координаты точек		Площадь участка, кв.м
		X	У	
1	2	3	4	5
	90	2126567.32	-403824.42	
	87	2126732.44	-403724.31	370
84:00:0000000:3:ЗУ 1 (15)	91	2123688.49	-406949.54	
	92	2123675.57	-406937.83	
	93	2124051.10	-405359.16	
	94	2125537.17	-404458.26	
	95	2125538.43	-404448.28	
	96	2126458.33	-403890.52	
	97	2126457.81	-403888.68	
	98	2125534.44	-404448.65	
	99	2125533.97	-404457.31	
	100	2124048.27	-405358.05	
	101	2123673.10	-406935.57	
	102	2123663.13	-406977.36	
	91	2123688.49	-406949.54	11419
84:00:0000000:3:ЗУ 1 (16)	103	2123267.44	-408619.25	
	104	2123270.90	-408604.65	
	105	2123656.04	-406985.13	
	106	2123653.99	-406987.39	
	107	2123269.54	-408604.39	
	108	2123266.07	-408618.99	
	109	2123053.34	-409513.48	
	110	2122956.32	-409604.46	
	111	2122957.16	-409605.62	
	112	2123054.44	-409514.95	
	103	2123267.44	-408619.25	3903
84:00:0000000:3:ЗУ 1 (17)	113	2122520.62	-410015.49	
	114	2122507.13	-410025.20	
	115	2122190.92	-410321.25	
	116	2122187.51	-410328.18	
	113	2122520.62	-410015.49	1082
84:00:0000000:3:ЗУ 1 (18)	117	2121950.42	-410551.09	
	118	2121948.85	-410549.20	
	119	2121740.89	-410744.24	
	120	2121742.52	-410746.08	
	117	2121950.42	-410551.09	700
84:00:0000000:3:ЗУ 1 (19)	121	2121009.15	-411398.44	
	122	2120855.90	-411236.16	
	123	2120841.41	-411236.79	
	124	2120999.70	-411406.84	
	121	2121009.15	-411398.44	2692
84:00:0000000:3:ЗУ 1 (20)	125	2120978.02	-411426.11	
	126	2120809.44	-411246.82	
	127	2120802.30	-411245.40	
	128	2120973.97	-411429.73	
	125	2120978.02	-411426.11	1204
84:00:0000000:3:ЗУ 1 (21)	129	2120989.04	-411437.82	
	130	2120986.26	-411434.82	
	131	2120957.86	-411460.13	
	132	2120955.65	-411462.54	
	133	2120959.27	-411466.43	
	129	2120989.04	-411437.82	200
84:00:0000000:3:ЗУ 1 (22)	134	2119819.08	-412550.29	
	135	2119814.88	-412551.55	
	136	2119485.23	-412860.99	
	134	2119819.08	-412550.29	442

Объект	Точки	Координаты точек		Площадь участка, кв.м
		X	У	
1	2	3	4	5
84:00:0000000:3:ЗУ 1 (23)	137	2118888.04	-413431.08	
	138	2118873.97	-413444.84	
	139	2117163.73	-415497.90	
	140	2117165.10	-415499.06	
	137	2118888.04	-413431.08	5087
84:00:0000000:3:ЗУ 1 (24)	141	2117311.42	-415470.87	
	142	2117385.23	-415388.65	
	143	2117352.26	-415391.64	
	144	2117296.61	-415458.58	
	141	2117311.42	-415470.87	2082
84:00:0000000:3:ЗУ 1 (25)	145	2117331.31	-415531.82	
	146	2117333.83	-415528.72	
	147	2117346.75	-415513.39	
	148	2117290.21	-415466.30	
	149	2117274.72	-415484.73	
	145	2117331.31	-415531.82	1770
84:00:0000000:3:ЗУ 1 (27)	150	2117324.91	-415539.59	
	151	2117268.37	-415492.50	
	152	2117170.77	-415609.62	
	153	2117227.31	-415656.77	
	150	2117324.91	-415539.59	11223
ВСЕГО на перод строительства объекта:				**128 250**

Составил К.С. Кузьменкова

Проверил М.Н. Берх

Приложение Б
(обязательное)

КАТАЛОГ КООРДИНАТ

поворотных точек границ отвода земельных участка, предназначенных для строительства объекта: "Обустройство Сузунского месторождения.Межпромысловый нефтепровод "УПН "Сузун" -ЦПС Ванкорского месторождения" с СИКН "Ванкор""

Система координат:		Местная № 164		
Заказ:		1750613/0876Д		
Район проектирования:		Туруханский район		
Объект	**Точки**	**Координаты точек**		**Площадь участка, кв.м**
		X	**У**	
1	*2*	*3*	*4*	*5*
Земли запаса На период строительства Образуемый многоконтурный земельный участок из земель кадастрового квартала				
24:37:6201001:ЗУ 1 (1)	1	1023521.20	56542.98	
	2	1023524.34	56526.60	
	3	1023526.16	56517.13	
	4	1023538.36	56527.04	
	5	1023530.29	56534.54	
	6	1023525.03	56539.44	
	1	1023521.20	56542.98	183
24:37:6201001:ЗУ 1 (2)	7	1023181.69	56265.95	
	8	1023157.57	56369.73	
	9	1023153.68	56368.82	
	10	1023170.04	56298.53	
	11	1023170.25	56297.64	
	12	1023178.26	56263.16	
	7	1023181.69	56265.95	428
24:37:6201001:ЗУ 1 (3)	13	1022933.44	56454.01	
	14	1022929.99	56451.22	
	15	1023000.54	56147.60	
	16	1023003.48	56134.94	
	17	1023009.48	56109.12	
	18	1023012.93	56111.92	
	19	1023006.86	56138.07	
	20	1023003.92	56150.74	
	21	1022991.55	56203.94	
	22	1022969.17	56300.23	
	13	1022933.44	56454.01	1402
24:37:6201001:ЗУ 1 (4)	23	1022770.77	56251.71	
	24	1022827.55	56007.34	
	25	1022830.49	55994.66	
	26	1022837.07	55966.37	
	27	1022840.52	55969.16	
	28	1022833.87	55997.80	
	29	1022833.35	56000.04	
	30	1022830.93	56010.47	
	31	1022791.03	56183.02	
	32	1022777.42	56240.73	
	23	1022770.77	56251.71	1166
24:37:6201001:ЗУ 1 (5)	33	1022870.08	55841.99	
	34	1022866.62	55839.18	
	35	1022876.78	55795.45	
	36	1022883.14	55767.86	
	37	1022886.87	55769.81	
	33	1022870.08	55841.99	297
24:37:6201001:ЗУ 1 (6)	38	1022794.17	55964.87	
	39	1022664.92	55853.43	
	40	1022662.47	55851.64	
	41	1022659.12	55848.43	

Объект	Точки	Координаты точек		Площадь участка, кв.м
		X	У	
1	2	3	4	5
	42	1022514.52	55723.75	
	43	1022660.53	55842.35	
	44	1022664.30	55826.14	
	45	1022667.75	55828.93	
	46	1022664.80	55841.60	
	47	1022663.97	55845.16	
	48	1022800.97	55956.44	
	38	1022794.17	55964.87	2066
24:37:6201001:ЗУ 1 (7)	49	1022488.26	55716.97	
	50	1022484.90	55713.74	
	51	1022487.58	55702.22	
	52	1022487.91	55700.81	
	53	1022489.40	55694.39	
	54	1022493.11	55678.42	
	55	1022496.56	55681.22	
	56	1022491.26	55704.02	
	49	1022488.26	55716.97	146
24:37:6201001:ЗУ 1 (8)	57	1022314.67	55563.54	
	58	1022317.01	55553.46	
	59	1022320.70	55537.60	
	60	1022345.22	55431.71	
	61	1022348.77	55434.48	
	62	1022341.40	55466.20	
	63	1022320.44	55556.41	
	64	1022318.98	55562.67	
	57	1022314.67	55563.54	538
24:37:6201001:ЗУ 1 (9)	65	1022270.02	55532.64	
	66	1022143.35	55433.58	
	67	1022147.87	55433.88	
	68	1022273.88	55531.83	
	65	1022270.02	55532.64	446
24:37:6201001:ЗУ 1 (10)	69	1021079.42	54587.61	
	70	1021058.93	54577.37	
	71	1020992.86	54525.75	
	72	1020782.17	54488.68	
	73	1020991.05	54523.65	
	69	1021079.42	54587.61	413
24:37:6201001:ЗУ 1 (11)	74	1017431.58	53754.31	
	75	1017418.54	53751.95	
	76	1017384.64	53723.54	
	77	1017387.17	53717.52	
	74	1017431.58	53754.31	326
24:37:6201001:ЗУ 1 (12)	78	1010352.23	48449.00	
	79	1008920.19	48146.23	
	80	1008920.48	48144.50	
	81	1008936.55	48147.91	
	78	1010352.23	48449.00	1287
24:37:6201001:ЗУ 1 (13)	82	1008212.53	47997.29	
	83	1008127.17	47979.25	
	84	1007461.68	47523.90	
	85	1008126.34	47977.28	
	82	1008212.53	47997.29	541

Объект	Точки	Координаты точек		Площадь участка, кв.м
		X	У	
1	2	3	4	5
24:37:6201001:ЗУ 1 (14)	86	1006607.98	46941.43	
	87	1006411.20	46806.83	
	88	1006415.62	46806.74	
	89	1006602.57	46934.67	
	86	1006607.98	46941.43	592
24:37:6201001:ЗУ 1 (15)	90	997503.40	47258.95	
	91	997517.50	47246.70	
	92	997519.79	47249.33	
	93	997511.18	47256.17	
	90	997503.40	47258.95	47
24:37:6201001:ЗУ 1 (16)	94	995388.09	49105.67	
	95	995384.55	49104.57	
	96	995435.31	49060.46	
	97	995464.07	49035.47	
	98	995465.52	49038.35	
	94	995388.09	49105.67	326
24:37:6201001:ЗУ 1 (17)	99	994355.94	48893.42	
	100	994095.95	48839.95	
	101	994095.76	48837.84	
	102	994357.25	48892.21	
	99	994355.94	48893.42	464
24:37:6201001:ЗУ 1 (18)	103	990017.64	48001.28	
	104	989910.42	47979.20	
	105	989914.92	47972.15	
	106	990021.63	47994.08	
	103	990017.64	48001.28	855
24:37:6201001:ЗУ 1 (19)	107	989350.49	48518.60	
	108	989235.58	48511.39	
	109	989234.55	48504.01	
	110	989353.06	48511.43	
	111	989475.61	48387.69	
	112	989477.02	48389.57	
	107	989350.49	48518.60	1345
24:37:6201001:ЗУ 1 (20)	113	988745.40	48480.61	
	114	987884.01	48426.50	
	115	987886.69	48419.56	
	116	988755.26	48473.98	
	113	988745.40	48480.61	6205
24:37:6201001:ЗУ 1 (21)	117	987878.17	48426.14	
	118	987450.79	48399.29	
	119	987476.27	48393.85	
	120	987880.52	48419.17	
	117	987878.17	48426.14	2942
24:37:6201001:ЗУ 1 (22)	121	986194.92	48647.26	
	122	986190.20	48641.14	
	123	986258.47	48627.56	
	124	986243.09	48637.69	
	121	986194.92	48647.26	411
24:37:6201001:ЗУ 1 (23)	125	985011.65	49053.96	
	126	984978.21	49019.57	
	127	984976.20	49017.13	
	128	984990.89	49002.85	
	129	984993.16	49004.81	
	130	985026.71	49039.33	
	125	985011.65	49053.96	1073

Объект	Точки	Координаты точек		Площадь участка, кв.м
		X	У	
1	2	3	4	5
24:37:6201001:ЗУ 1 (24)	131	978235.27	60970.08	
	132	978224.87	60968.65	
	133	978225.23	60966.02	
	134	978227.65	60966.99	
	135	978235.76	60966.52	
	131	978235.27	60970.08	28
24:37:6201001:ЗУ 1 (25)	136	978328.43	60944.62	
	137	978326.16	60939.94	
	138	978335.58	60935.31	
	139	978337.87	60940.02	
	136	978328.43	60944.62	55
24:37:6201001:ЗУ 1 (26)	140	978558.30	61067.63	
	141	978552.51	61058.88	
	142	978559.68	61054.14	
	143	978565.00	61063.20	
	140	978558.30	61067.63	87
24:37:6201001:ЗУ 1 (27)	144	978608.48	61116.29	
	145	978590.97	61101.14	
	146	978579.05	61082.44	
	147	978612.54	61113.12	
	144	978608.48	61116.29	189
24:37:6201001:ЗУ 1 (28)	148	978637.24	61093.85	
	149	978599.34	61059.75	
	150	978597.46	61056.74	
	151	978641.77	61090.33	
	148	978637.24	61093.85	179
24:37:6201001:ЗУ 1 (29)	152	978619.52	61136.82	
	153	978632.81	61126.49	
	154	978646.61	61133.85	
	152	978619.52	61136.82	120
24:37:6201001:ЗУ 1 (30)	155	978704.11	61122.32	
	156	978695.27	61119.25	
	157	978706.39	61112.94	
	155	978704.11	61122.32	45
24:37:6201001:ЗУ 1 (31)	158	979812.30	66590.05	
	159	979746.21	66579.51	
	160	979747.15	66573.89	
	161	979797.14	66581.95	
	162	979801.80	66588.36	
	158	979812.30	66590.05	303
24:37:6201001:ЗУ 1 (32)	163	979836.46	66536.72	
	164	979795.72	66530.36	
	165	979798.65	66510.75	
	166	979839.52	66517.18	
	163	979836.46	66536.72	818
Итого по участку 24:37:6201001:ЗУ1				**25 323**
Земли промышленности На период строительства Образуемый земельный участок из участка 24:37:6201001:203				
24:37:6201001:203:ЗУ1	1	995026.47	48927.29	
	2	995044.01	48930.88	
	3	994888.21	49002.56	
	4	995026.47	48927.29	
	1	995026.47	48927.29	
Итого по участку 24:37:6201001:203:ЗУ1				**1 821**

Объект	Точки	Координаты точек		Площадь участка, кв.м
		X	У	
1	2	3	4	5
Образуемый многоконтурный земельный участок из участка 24:37:6201001:2025				
24:37:6201001:2025:ЗУ1 (1)	1	978145.00	58159.90	
	2	978145.76	58170.87	
	3	978122.81	58172.29	
	4	978122.04	58161.31	
	1	978145.00	58159.90	253
24:37:6201001:2025:ЗУ1 (2)	5	978147.79	58199.81	
	6	978148.55	58210.77	
	7	978125.60	58212.19	
	8	978124.83	58201.21	
	5	978147.79	58199.81	253
Итого по участку 24:37:6201001:2025:ЗУ1				**506**
Образуемые земельные участки из участка 24:37:6201001:2779				
24:37:6201001:2777:ЗУ1	1	978612.54	61113.13	
	2	978616.11	61110.33	
	3	978637.25	61093.86	
	4	978660.18	61107.05	
	5	978645.08	61116.97	
	6	978632.81	61126.48	
	1	978612.54	61113.13	
Итого по участку 24:37:6201001:2025:ЗУ1				**753**
24:37:6201001:2777:ЗУ2 (1)	7	978663.31	61104.85	
	8	978660.09	61106.99	
	3	978637.25	61093.86	
	9	978641.77	61090.33	
	7	978663.31	61104.85	116
24:37:6201001:2777:ЗУ2 (2)	1	978612.54	61113.13	
	6	978632.81	61126.48	
	10	978629.64	61128.95	
	11	978608.48	61116.28	
	1	978612.54	61113.13	106
Итого по участку 24:37:6201001:2025:ЗУ2				**222**
Образуемый земельный участок из участка 24:37:6201001:1954				
24:37:6201001:1954:ЗУ1	1	978681.67	61130.00	
	2	978697.10	61130.06	
	3	978702.23	61130.06	
	4	978699.32	61142.04	
	5	978682.33	61142.00	
	6	978678.80	61142.39	
	7	978669.56	61143.40	
	8	978646.62	61133.86	
	1	978681.67	61130.00	
Итого по участку 24:37:6201001:1954:ЗУ1				**514**
Образуемые земельные участки из участка 24:37:6201001:1781				
24:37:6201001:1781:ЗУ1	1	978704.12	61122.32	
	2	978710.14	61124.43	
	3	978706.37	61133.48	
	4	978700.44	61152.44	
	5	978697.04	61151.50	
	6	978699.33	61142.04	
	7	978702.24	61130.06	
	1	978704.12	61122.32	
Итого по участку 24:37:6201001:1781:ЗУ1				**139**
24:37:6201001:1781:ЗУ2 (1)	8	978716.62	61106.92	
	9	978712.32	61119.23	
	2	978710.14	61124.43	
	1	978704.12	61122.32	
	10	978708.16	61105.65	
	8	978716.62	61106.92	135

Объект	Точки	Координаты точек		Площадь участка, кв.м
		X	У	
1	2	*3*	*4*	*5*
24:37:6201001:1781:ЗУ2 (2)	4	978700.44	61152.44	
	11	978695.10	61169.53	
	12	978692.78	61169.03	
	13	978697.03	61151.50	
	4	978700.44	61152.44	53
Итого по участку 24:37:6201001:1781:ЗУ2				**188**
Образуемый земельный участок из участка 24:37:6201001:2757				
24:37:6201001:2757:ЗУ1	1	1006677.80	46987.01	
	2	1006607.98	46941.43	
	3	1006602.57	46934.67	
	1	1006677.80	46987.01	
Итого по участку 24:37:6201001:2757:ЗУ1				**113**
ВСЕГО на перод строительства объекта:				**29 579**

Составил К.С. Кузьменкова

Проверил М.Н. Берх

СИТУАЦИОННЫЙ ПЛАН

Обустройство Сузунского месторождения. Межпромысловый нефтепровод "УПН "Сузун" - ЦПС Ванкорского месторождения" с СИКН "Ванкор"

(1:100 000)

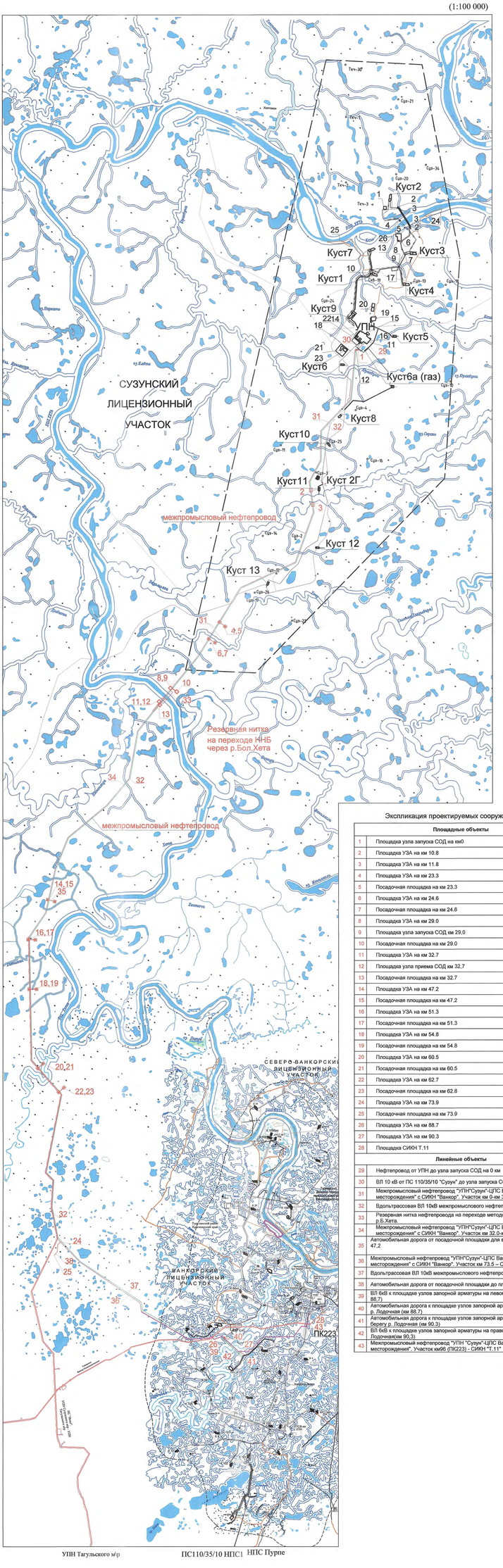

(1:1000 000)

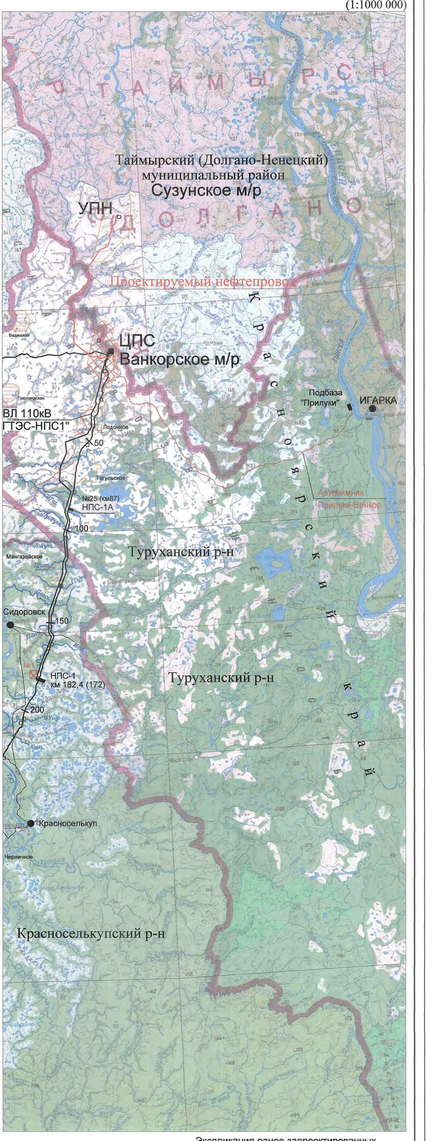

Экспликация проектируемых сооружений

	Площадные объекты
1	Площадка узла запуска СОД на км0
2	Площадка УЗА на км 10.8
3	Площадка УЗА на км 11.8
4	Площадка УЗА на км 23.3
5	Посадочная площадка на км 23.3
6	Площадка УЗА на км 24.6
7	Посадочная площадка на км 24.6
8	Площадка УЗА на км 29.0
9	Площадка узла запуска СОД км 29,0
10	Посадочная площадка на км 29.0
11	Площадка УЗА на км 32.7
12	Площадка узла приема СОД км 32,7
13	Посадочная площадка на км 32.7
14	Площадка УЗА на км 47.2
15	Посадочная площадка на км 47.2
16	Площадка УЗА на км 51.3
17	Посадочная площадка на км 51.3
18	Площадка УЗА на км 54.8
19	Посадочная площадка на км 54.8
20	Площадка УЗА на км 60.5
21	Посадочная площадка на км 60.5
22	Площадка УЗА на км 62.7
23	Посадочная площадка на км 62.8
24	Площадка УЗА на км 73.9
25	Посадочная площадка на км 73.9
26	Площадка УЗА на км 88.7
27	Площадка УЗА на км 90.3
28	Площадка СИКН Т.11
	Линейные объекты
29	Нефтепровод от УПН до узла запуска СОД на 0 км
30	ВЛ 10 кВ от ПС 110/35/10 "Сузун" до узла запуска СОД на 0 км
31	Межпромысловый нефтепровод "УПН"Сузун"-ЦПС Ванкорского месторождения" с СИКН "Ванкор". Участок км 0-км 32.0
32	Вдольтрассовая ВЛ 10кВ межпромыслового нефтепровода км 0 - км 73.5
33	Резервная нитка нефтепровода на переходе методом ННБ через р.Б.Хета.
34	Межпромысловый нефтепровод "УПН"Сузун"-ЦПС Ванкорского месторождения" с СИКН "Ванкор". Участок км 32.0-км 73.5
35	Автомобильная дорога от посадочной площадки для вертолета до УЗА км 47,2
36	Межпромысловый нефтепровод "УПН"Сузун"-ЦПС Ванкорского месторождения" с СИКН "Ванкор". Участок км 73.5 – СИКН км 97.7
37	Вдольтрассовая ВЛ 10кВ межпромыслового нефтепровода км 73.5 - КустN14
38	Автомобильная дорога от посадочной площадки до площадки УЗА км 73,9
39	ВЛ 6кВ к площадке узлов запорной арматуры на левом берегу р. Лодочная(км 88,7)
40	Автомобильная дорога к площадке узлов запорной арматуры на левом берегу р. Лодочная (км 88,7)
41	Автомобильная дорога к площадке узлов запорной арматуры на правом берегу р. Лодочная (км 90.3)
42	ВЛ 6кВ к площадке узлов запорной арматуры на правом берегу р. Лодочная(км 90.3)
43	Межпромысловый нефтепровод "УПН "Сузун"-ЦПС Ванкорского месторождения". Участок км96 (ПК223) - СИКН "Т.11"

Экспликация ранее запроектированных зданий и сооружений

Номер на плане	Наименование
1	Площадка хранения материалов и оборудования (для куста N2)
2	Узел СОД на резервной нитке нефтегазопровода
3	Отключающая арматура
4	Площадка для нужд понтонной переправы на левом берегу р. Большая Хета
5	Площадка для нужд понтонной переправы на правом берегу р. Большая Хета
6	База МТР
7	СОД от куста N3
8	СОД приема/запуска на ВПТ от куста N2
9	СОД от куста N4
10	СОД в т. вр. куста N1
11	Узел подключения СОД на "УПН"
12	СОД на ПКО МН "Сузунское м-р - Ванкорское м-р"
13	Вертолетная площадка
14	ПС 110/35/10
15	УПН
16	УПГ
17	ЖВК
18	БПО
19	Комплекс временного хранения и утилизации промышленных и бытовых отходов с установкой
20	Линия по переработке отходов бурения
21	База противофонтанных спасательных формирований
22	Площадка под временный городок строителей на 726 чел. для УПН
23	Площадка сервисных предприятий
24	карьер Островной
25	карьер Сузун-1
26	карьер Базовый

Условные обозначения

Проектируемые сооружения:

- автодорога
- межпромысловый нефтепровод
- ВЛ 10 кВ
- Площадки нефтяных кустов
- Площадные объекты обустройства
- Площадки газовых кустов
- Площадные объекты (действующие и строящиеся)
- Коридоры коммуникаций (действующие и строящиеся)
- Автодороги (действующие и строящиеся)
- Границы месторождений
- Граница водоохранной зоны

Документ разработан ООО "НК "Роснефть"-НТЦ"
Информация, содержащаяся в данном документе,
может использоваться исключительно в целях
по согласованию между разработчиком и заказчиком

Согласовано

Согласовано

Взам. инв.№

Подп. и дата

Инв. № подл.

Изм.	Кол.уч.	Лист	№док.	Подп.	Дата
Разраб.		Шолом			25.11.16
Гл. спец.		Эйнмахер(ка)			25.11.16
Нач. нач. отд.		Березин			25.11.16
Н.контр.		Кудря			25.11.16
ГИП		Поршин			25.11.16

1750613/0876Д-01-741001-ПМТ-СХ-01

Обустройство Сузунского месторождения. Межпромысловый нефтепровод «УПН «Сузун» - ЦПС Ванкорского месторождения» с СИКН «Ванкор»

Проект межевания территории

Стадия	Лист	Листов
Р	1	

Ситуационный план
(1:100 000)

ООО "НК "Роснефть" – НТЦ"

1750613_876Д_Прил_Б_.dwg

Формат А2х3V

Документ разработан ООО "НК "Роснефть"-НТЦ". Информация, содержащаяся в документе, может использоваться только в рамках выполнения работ по соглашению между Разработчиком и Заказчиком

Согласовано

Взам. инв.№

Подп. и дата

Инв. № подл. 15 3/17

Чертеж межевания территории. ПК0-ПК20 по трассе нефтепровода (1:2000)

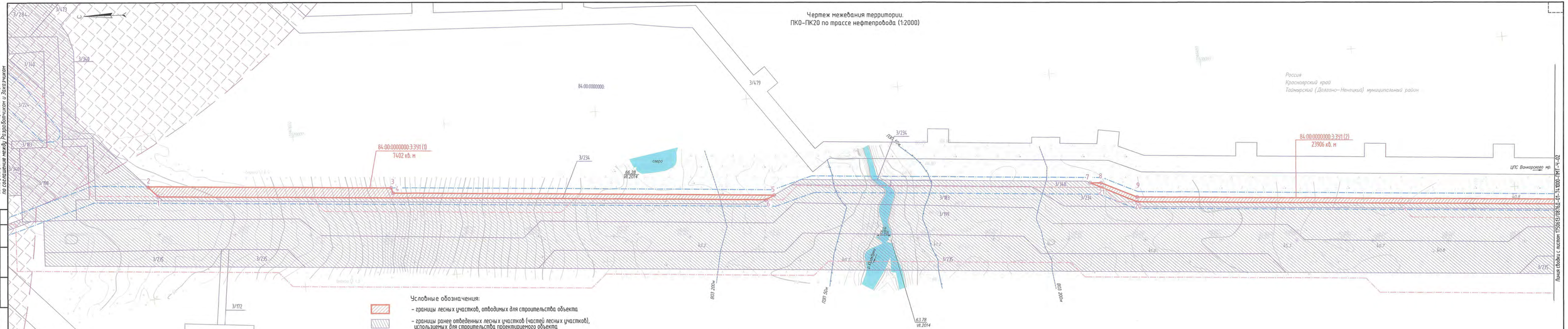

Условные обозначения:

- границы лесных участков, отводимых для строительства объекта
- границы ранее отведенных лесных участков (частей лесных участков), используемых для строительства проектируемого объекта
- санитарно-защитная зона УПН и УКПГ "Сузун"
- охранная зона проектируемого межпромыслового нефтепровода
- охранная зона проектируемой ВЛ 10 кВ
- граница прибрежной защитной полосы
- граница водоохранной зоны
- границы лесных участков, учтенных в ГКН
- 84:00:0000000: – номер кадастрового квартала
- :3/199 – номер земельного участка, учтенного в ГКН
- 84:00:0000000:3:391 – номер образуемого лесного участка
- 1 – номер поворотной точки границы образуемого лесного участка

1. Система высот Балтийская 1977 года.
2. Система координат МСК 164.
3. Топографическая съемка выполнена в июле 2014 года.
4. Сплошные горизонтали проведены через 0.5 м.
5. Согласно письму Министерства культуры Красноярского края от 08.05.2014 г. №16-09/2197 на территории отводимой под проектно-изыскательские работы, объекты культурного наследия федерального, регионального, местного значения, а также выявленные объекты культурного наследия отсутствуют.
6. В соответствии с письмом Министерства природных ресурсов и экологии Российской Федерации от 11.10.2016 г. № 12-47/26865 проектируемый объект расположен за пределами границ особо охраняемых природных территорий федерального значения.
7. На основании письма Дирекции по особо охраняемым природным территориям Красноярского края от 21.01.2014 г. проектируемый объект находится вне границ действующих и планируемых к организации особо охраняемых природных территорий краевого значения.
8. В соответствии с письмом Администрации Таймырского Долгано-Ненецкого муниципального района на территории размещения проектируемого объекта особо охраняемые природные территории местного значения и территории традиционного природопользования коренных малочисленных народов на данный момент не созданы.
9. Ширина охранной зоны проектируемой ВЛ 10 кВ определена согласно "Правилам установления охранных зон объектов электросетевого хозяйства и особых условий использования земельных участков, расположенных в границах таких зон" и составляет 22 м.
10. Для исключения возможности повреждения при эксплуатации нефтепровода вдоль трассы устанавливается охранная зона в виде участка земли, ограниченного условными линиями, находящимися в 50 м от оси трубопровода с каждой стороны.
11. В связи с расположением проектируемого объекта в межселенной территории за пределами границ застройки, красные линии проектом не определяются.

Изм.	Кол.	Лист	№док.	Подп.	Дата	1750613/0876Д-01-741000-ПМТ-Ч-01			
						Обустройство Сузунского месторождения. Межпромысловый нефтепровод "УПН "Сузун" -ЦПС Ванкорского месторождения" с СИКН "Ванкор"			
Разраб.		Кузьменкова			25.11.16	Проект планировки территории. Участок км 0-км 32.0	Стадия	Лист	Листов
И.о. зап. гр.		Берк			25.11.16		Р	1	53
Гл. спец.		Клименко			25.11.16				
Ил. нач. отд.		Брезгин			25.11.16	Чертеж межевания территории. ПК0-ПК20 по трассе нефтепровода (1:2000)	ООО "НК "Роснефть"-НТЦ"		
Н. контр.		Кудря			25.11.16				
ГИП		Парыгин			25.11.16				

1750613_0876Д-01-741000-ПМТ-СН-01-05-гС01.dwg

Формат А4х5

Чертеж межевания территории.
ПК20–ПК40 по трассе нефтепровода (1:2000)

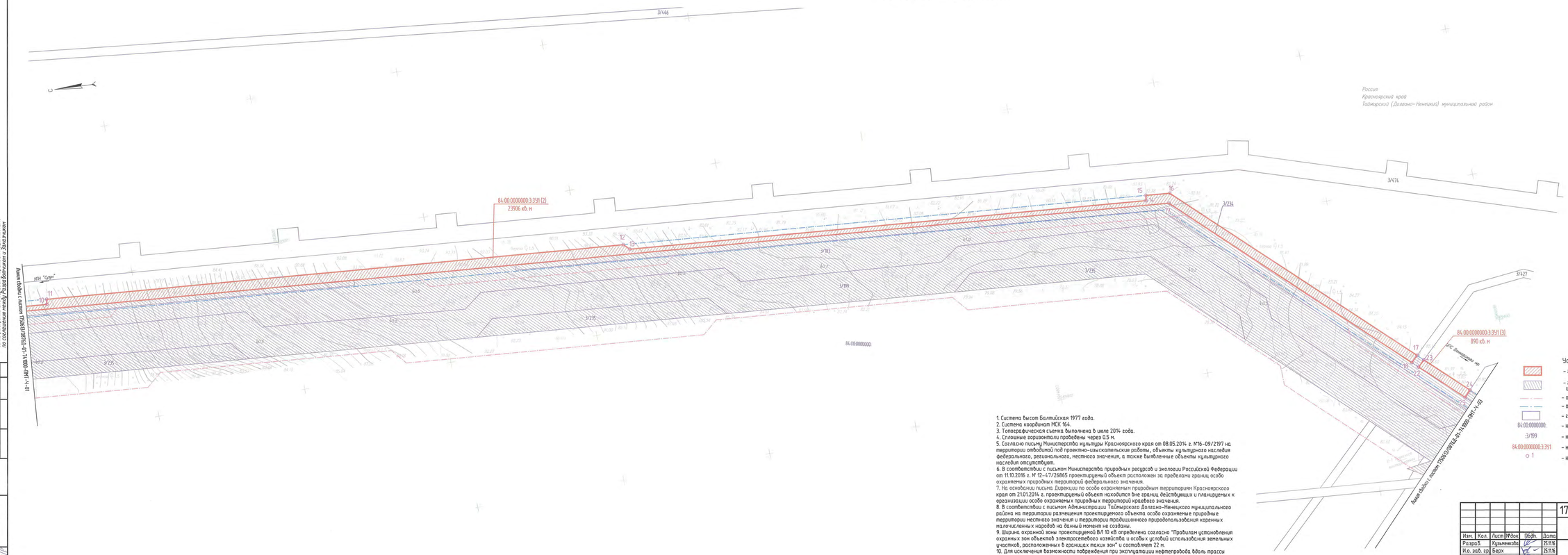

1. Система высот Балтийская 1977 года.
2. Система координат МСК 164.
3. Топографическая съемка выполнена в июле 2014 года.
4. Сплошные горизонтали проведены через 0.5 м.
5. Согласно письму Министерства культуры Красноярского края от 08.05.2014 г. №16-09/2197 на территории отводимой под проектно-изыскательские работы, объекты культурного наследия федерального, регионального, местного значения, а также выявленные объекты культурного наследия отсутствуют.
6. В соответствии с письмом Министерства природных ресурсов и экологии Российской Федерации от 11.10.2016 г. № 12-47/26865 проектируемый объект расположен за пределами границ особо охраняемых природных территорий федерального значения.
7. На основании письма Дирекции по особо охраняемым природным территориям Красноярского края от 21.01.2014 г. проектируемый объект находится вне границ действующих и планируемых к организации особо охраняемых природных территорий краевого значения.
8. В соответствии с письмом Администрации Таймырского Долгано-Ненецкого муниципального района на территории размещения проектируемого объекта особо охраняемые природные территории местного значения и территории традиционного природопользования коренных малочисленных народов на данный момент не созданы.
9. Ширина охранной зоны проектируемой ВЛ 10 кВ определена согласно "Правилам установления охранных зон объектов электросетевого хозяйства и особых условий использования земельных участков, расположенных в границах таких зон" и составляет 22 м.
10. Для исключения возможности повреждения при эксплуатации нефтепровода вдоль трассы устанавливается охранная зона в виде участка земли, ограниченного условными линиями, находящимися в 50 м от оси трубопровода с каждой стороны.
11. В связи с расположением проектируемого объекта в межселенной территории за пределами границ застройки, красные линии проектом не определяются.

						1750613/0876Д-01-741000-ПМТ-Ч-02			
Изм.	Кол.	Лист	№док.	Подп.	Дата	Обустройство Сурутского месторождения. Межпромысловый нефтепровод "ИПН "Сурут" -ЦПС Ванкорского месторождения" с СИКН "Ванкор""			
Разраб.		Кузьменкова			25.11.16	Проект межевания территории. Участок км 0-км 32.0	Стадия	Лист	Листов
И.о. зав. гр.		Берх			25.11.16		Р	2	
Гл. спец.		Клименко			25.11.16				
И.о. нач. отд.		Брезгин			25.11.16	Чертеж межевания территории. ПК20-ПК40 по трассе нефтепровода (1:2000)	ООО "НК "Роснефть"-НТЦ"		
Н. контр.		Кудря			25.11.16				
ГИП		Пырьев			25.11.16				

Согласовано

Взам. инв.№

Подп. и дата

Инв.№ подл.

Документ разработан ООО "НК "Роснефть"-"НТЦ". Любые копии, содержащиеся в документе, могут быть использованы только по согласованию с Разработчиком и Заказчиком

1750613_0876Д-01-741000-ПМТ-СН-01-05-гС01.dwg

Формат А3х4

Чертеж межевания территории.
ПК40-ПК60 по трассе нефтепровода (1:2000)



1. Система высот Балтийская 1977 года.
2. Система координат МСК 164.
3. Топографическая съемка выполнена в июле 2014 года.
4. Сплошные горизонтали проведены через 0.5 м.
5. Согласно письму Министерства культуры Красноярского края от 08.05.2014 г. №16-09/2197 на территории отводимой под проектно-изыскательские работы, объекты культурного наследия федерального, регионального, местного значения, а также выявленные объекты культурного наследия отсутствуют.
6. В соответствии с письмом Министерства природных ресурсов и экологии Российской Федерации от 11.10.2016 г. № 12-47/26865 проектируемый объект расположен за пределами границ особо охраняемых природных территорий федерального значения.
7. На основании письма Дирекции по особо охраняемым природным территориям Красноярского края от 21.01.2014 г. проектируемый объект находится вне границ действующих и планируемых к организации особо охраняемых природных территорий краевого значения.
8. В соответствии с письмом Администрации Таймырского Долгано-Ненецкого муниципального района на территории размещения проектируемого объекта особо охраняемые природные территории местного значения и территории традиционного природопользования коренных малочисленных народов на данный момент не созданы.
9. Ширина охранной зоны проектируемой В/Л 10 кВ определена согласно "Правилам установления охранных зон объектов электросетевого хозяйства и особых условий использования земельных участков, расположенных в границах таких зон" и составляет 22 м.
10. Для исключения возможности повреждения при эксплуатации нефтепровода вдоль трассы устанавливается охранная зона в виде участка земли, ограниченного условными линиями, находящимися в 50 м от оси трубопровода с каждой стороны.
11. В связи с расположением проектируемого объекта в межселенной территории за пределами границ застройки, красные линии проектом не определяются.

Условные обозначения:

- границы лесных участков, отводимых для строительства объекта
- границы ранее отведенных лесных участков (частей лесных участков), используемых для строительства проектируемого объекта
- охранная зона проектируемого межпромыслового нефтепровода
- охранная зона проектируемой В/Л 10 кВ
- границы лесных участков, учтенных в ГКН
- 84:00:0000000: — номер кадастрового квартала
- :3/199 — номер земельного участка, учтенного в ГКН
- 84:00:0000000:3:391 — номер образуемого лесного участка
- ○ 1 — номер поворотной точки границы образуемого лесного участка

Изм.	Кол.	Лист	№док	Подп.	Дата	1750613/0876Д-01-741000-ПМТ-Ч-03
Разраб.		Кузьменкова			25.11.16	Обустройство Сузунского месторождения. Межпромысловый нефтепровод "УПН "Сузун" -ЦПС Ванкорского месторождения" с СИКН "Ванкор""
И.о. зав. лр		Берх			25.11.16	
Гл. спец.		Клименко			25.11.16	Проект межевания территории. Участок км 0-км 32.0
И.о. нач. отд.		Брезгин			25.11.16	
Н. контр.		Кудря			25.11.16	Чертеж межевания территории. ПК40-ПК60 по трассе нефтепровода (1:2000)
ГИП		Парыгин			25.11.16	

Стадия	Лист	Листов
Р	3	

ООО "НК "Роснефть"-НТЦ"

1750613_0876Д-01-741000-ПМТ-СН-01-05-гС01.dwg

Формат А4х5

Согласовано

Взам. инв.№

Подп. и дата

Инв. № подл.

Документ разработан ООО "НК "Роснефть"-НТЦ".
Информация, содержащаяся в документе, может использоваться только в пределах, установленных по соглашению между Разработчиком и Заказчиком

Чертеж межевания территории.
ПК60–ПК80 по трассе нефтепровода (1:2000)

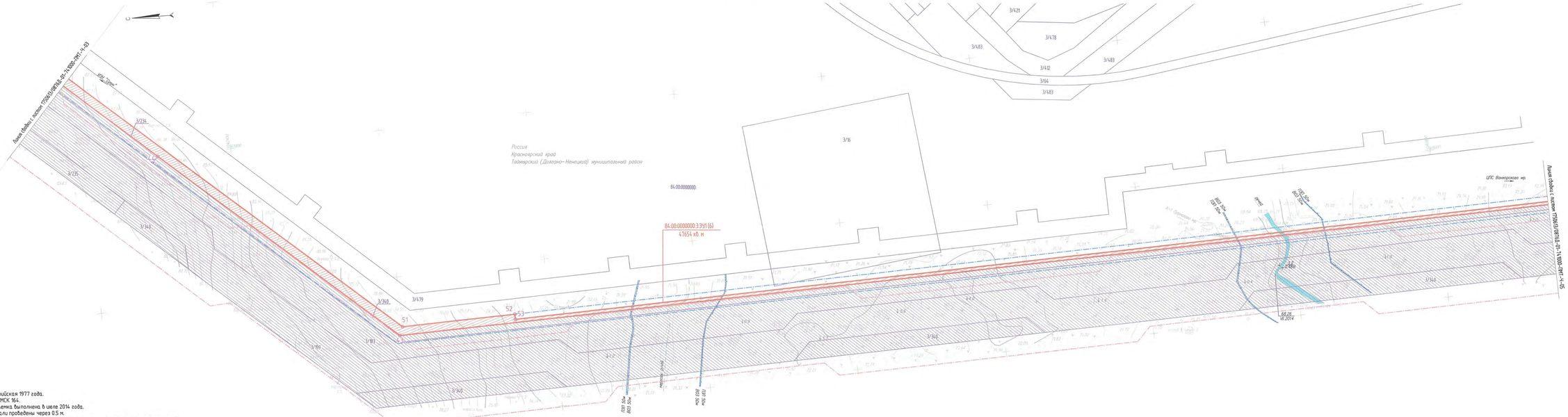
Лист 04.04.2014
Лист 04.04.2014
Лист 04.04.2014

Чертеж межевания территории.
ПК80–ПК101 по трассе нефтепровода (1:2000)

1. Система высот Балтийская 1977 года.
2. Система координат МСК 164.
3. Топографическая съемка выполнена в июле 2014 года.
4. Сплошные горизонтали проведены через 0.5 м.
5. Согласно письму Министерства культуры Красноярского края от 08.05.2014 г. №16–09/2197 на территории отводимой под проектно–изыскательские работы, объекты культурного наследия федерального, регионального, местного значения, а также выявленные объекты культурного наследия отсутствуют.
6. В соответствии с письмом Министерства природных ресурсов и экологии Российской Федерации от 11.10.2016 г. № 12–47/26865 проектируемый объект расположен за пределами границ особо охраняемых природных территорий федерального значения.
7. На основании письма Дирекции по особо охраняемым природным территориям Красноярского края от 21.01.2014 г. проектируемый объект находится вне границ действующих и планируемых к организации особо охраняемых природных территорий краевого значения.
8. В соответствии с письмом Администрации Таймырского Долгано–Ненецкого муниципального района на территории размещения проектируемого объекта особо охраняемые природные территории местного значения и территории традиционного природопользования коренных малочисленных народов на данный момент не созданы.
9. Ширина охранной зоны проектируемой ВЛ 10 кВ определена согласно "Правилам установления охранных зон объектов электросетевого хозяйства и особых условий использования земельных участков, расположенных в границах таких зон" и составляет 22 м.
10. Для исключения возможности повреждения при эксплуатации нефтепровода вдоль трассы устанавливается охранная зона в виде участка земли, ограниченного условными линиями, находящимися в 50 м от оси трубопровода с каждой стороны.
11. В связи с расположением проектируемого объекта в межселенной территории за пределами границ застройки, красные линии проектом не определяются.

Условные обозначения:

- границы лесных участков, отводимых для строительства объекта
- границы ранее отведенных лесных участков (частей лесных участков), используемых для строительства проектируемого объекта
- охранная зона проектируемого межпромыслового нефтепровода
- охранная зона проектируемой ВЛ 10 кВ
- граница прибрежной защитной полосы
- граница водоохранной зоны
- границы лесных участков, учтенных в ГКН
84:00:0000000 – номер кадастрового квартала
:3/199 – номер земельного участка, учтенного в ГКН
84:00:0000000:3:391 – номер образуемого лесного участка
○ 1 – номер поворотной точки границы образуемого лесного участка

							1750613/0876Д-01-741000-ПМТ-Ч-05			
Изм.	Кол.	Лист	№док.	Подп.	Дата		Общество с ограниченной ответственностью "Роснефть-НТЦ"			
Разраб.		Кузьменкова			25.11.16		Общество с ограниченной ответственностью "Роснефть-НТЦ"			
Ил.ст. арх. гр.		Берх			25.11.16		Межпромысловый нефтепровод "ЗПН "Сурик" –ЦПС Ванкорского месторождения" с СИКН "Ванкор""			
Гл. спец.		Клименко			25.11.16		Проект межевания территории. Участок км 0–км 32.0	Стадия	Лист	Листов
Ил. нач. отд.		Березуцкий			25.11.16			Р	5	
Н. контр.		Кудря			25.11.16		Чертеж межевания территории. ПК80–ПК101 по трассе нефтепровода. (1:2000)	ООО "НК "Роснефть"-НТЦ"		
ГИП		Пырьгин			25.11.16					

Согласовано

Взам. инв.№

Подп. и дата

Инв. № подл.

Документ разработан ООО "НК "Роснефть"–НТЦ".
Информация, содержащаяся в документе, может быть использована только в рамках выполнения работ по соглашению между Росгеологией и Заказчиком

1750613/0876Д-01-741000-ПМТ-СН-01-05-гС01.dwg

Формат А3х4

Чертеж межевания территории.
ПК101-ПК120 по трассе нефтепровода (1:2000)

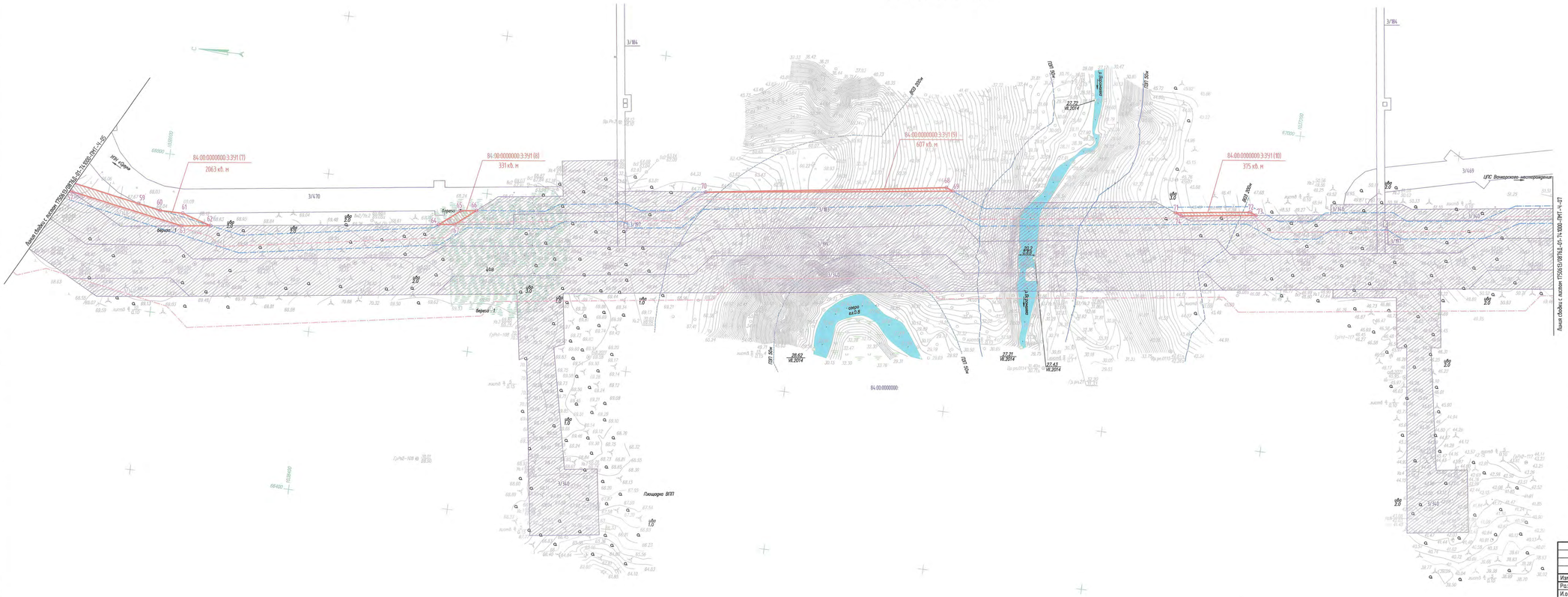

Чертеж межевания территории.
ПК120–ПК140 по трассе нефтепровода (12000)

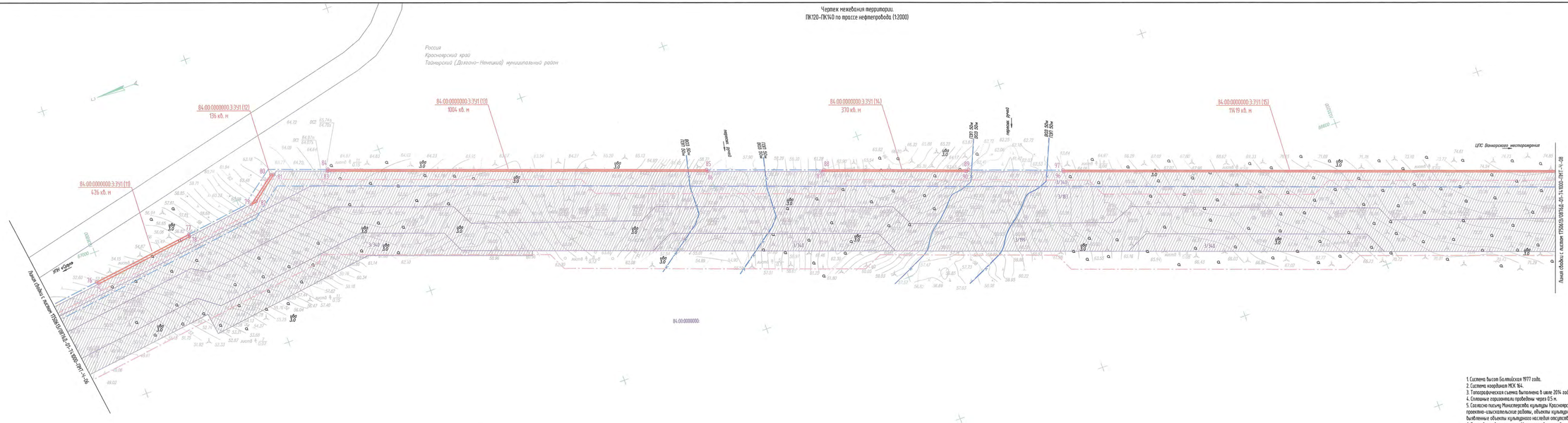
Россия
Красноярский край
Таймырский (Долгано-Ненецкий) муниципальный район
84:00:0000000:3:391 (12)
136 кв. м
84:00:0000000:3:391 (13)
1004 кв. м
84:00:0000000:3:391 (14)
370 кв. м
84:00:0000000:3:391 (15)
1149 кв. м
84:00:0000000:3:391 (11)
426 кв. м
ЦПС Ванкорского месторождения
Линия СЕВЕР-ЮГ
Линия СЕВЕР-ЮГ
Линия СЕВЕР-ЮГ

Чертеж межевания территории.
ПК140–ПК160 по трассе нефтепровода (1:2000)

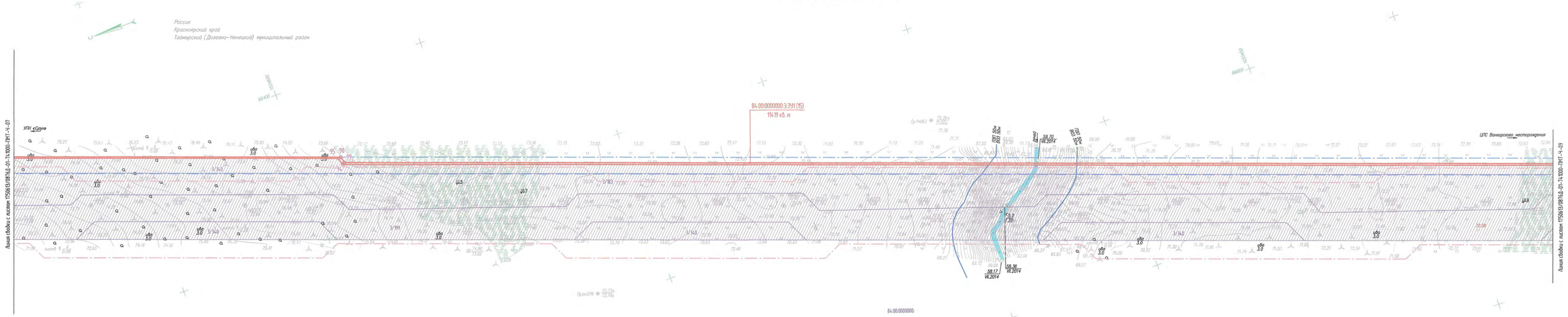

Условные обозначения:

- гранцы лесных участков, отводимых для строительства объекта
- гранцы ранее отведенных лесных участков (частей лесных участков), используемых для строительства проектируемого объекта
- охранная зона проектируемого межпромыслового нефтепровода
- охранная зона проектируемой ВЛ 10 кВ
- гранца прибрежной защитной полосы
- гранца водоохранной зоны
- гранцы лесных участков, учтенных в ГКН
- 84:00:0000000: – номер кадастрового квартала
- 3/199 – номер земельного участка, учтенного в ГКН
- 84:00:0000000:3:391 – номер образуемого лесного участка
- о 1 – номер поворотной точки гранцы образуемого лесного участка

1. Система высот Балтийская 1977 года.
2. Система координат МСК 164.
3. Топографическая съемка выполнена в июле 2014 года.
4. Сплошные сорняки не проведены через 0.5 м.
5. Согласно письму Министерства культуры Красноярского края от 08.05.2014 г. №16–09/2197 на территории отводимой под проектно-изыскательские работы, объекты культурного наследия федерального, регионального, местного значения, а также выявленные объекты культурного наследия отсутствуют.
6. В соответствии с письмом Министерства природных ресурсов и экологии Российской Федерации от 11.10.2016 г. № 12–47/26865 проектируемый объект расположен за пределами границ особо охраняемых природных территорий федерального значения.
7. На основании письма Дирекции по особо охраняемым природным территориям Красноярского края от 21.01.2014 г. проектируемый объект находится вне границ действующих и планируемых к организации особо охраняемых природных территорий краевого значения.
8. В соответствии с письмом Администрации Таймырского Долгано-Ненецкого муниципального района на территории размещения проектируемого объекта особо охраняемые природные территории местного значения и территории традиционного природопользования коренных малочисленных народов на данный момент не созданы.
9. Ширина охранной зоны проектируемой ВЛ 10 кВ определена согласно "Правилам установления охранных зон объектов электросетевого хозяйства и особых условий использования земельных участков, расположенных в границах таких зон" и составляет 22 м.
10. Для исключения возможности повреждения при эксплуатации нефтепровода вдоль трассы устанавливается охранная зона в виде участка земли, ограниченного условными линиями, находящимися 9.50 м от оси трубопровода с каждой стороны.
11. В связи с расположением проектируемого объекта в населенной территории за пределами границ застройки, красные линии проектом не определяются.

						1750613/0876Д-01-741000-ПМТ-Ч-08			
Изм.	Кол.	Лист	№док.	Подп.	Дата	Общестройство Сузунского месторождения. Межпромысловый нефтепровод "УПН "Сузун" –ЦПС Ванкорского месторождения" с СИКН "Ванкор"			
Разраб.		Кузьменкова			25.11.16	Проект межевания территории. Участок км 0–км 32.0	Стадия	Лист	Листов
Ил.о. зав. гр.		Берх			25.11.16		Р	8	
Гл. спец.		Клименко			25.11.16				
Ил.нач. отд.		Бояхчян			25.11.16	Чертеж межевания территории. ПК140–ПК160 по трассе нефтепровода (1:2000)	ООО "НК "Роснефть"–НТЦ"		
Н. контр.		Кудря			25.11.16				
ГИП		Пары ева			25.11.16				

1750613_0876Д-01-741000-ПМТ-СН-06-10-г001.dwg

Формат А3х4

Согласовано

Взам. инв.№

Подп. и дата

Инв. № подл.

Документ разработан ООО "НК "Роснефть"–"НТЦ".
Информация, содержащаяся в документе, может быть передана сторонним организациям только по согласованию между Разработчиком и Заказчиком

Чертеж межевания территории.
ПК160–ПК180 по трассе нефтепровода (12000)

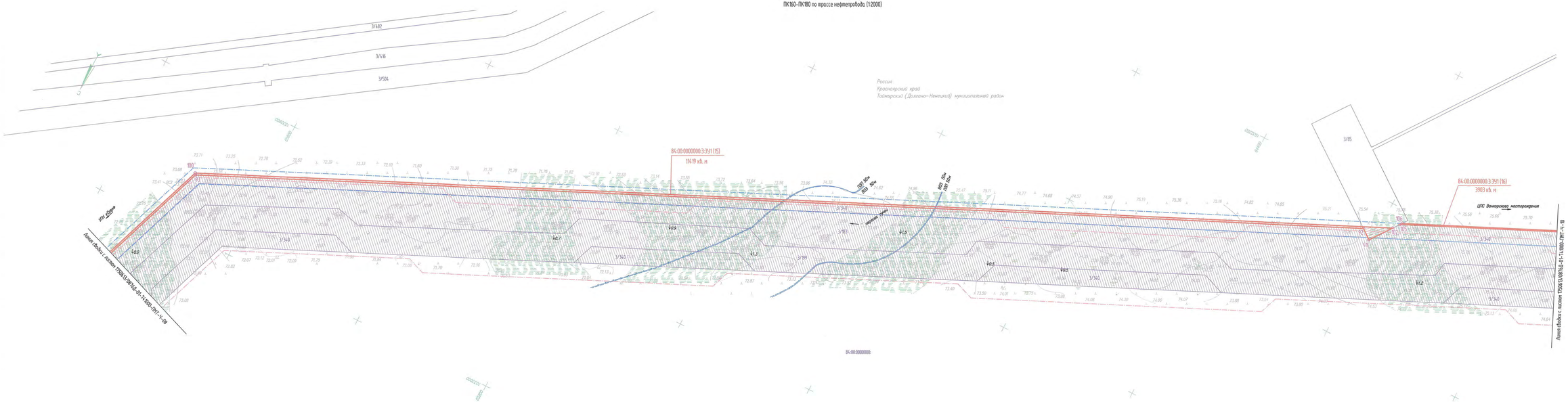

1. Система высот Балтийская 1977 года.
2. Система координат МСК 164.
3. Топографическая съемка выполнена в июле 2014 года.
4. Сплавные горизонтали проведены через 0.5 м.
5. Согласно письму Министерства культуры Красноярского края от 08.05.2014 г. №16-09/2197 на территории отводимой под проектно-изыскательские работы, объекты культурного наследия федерального, регионального, местного значения, а также выявленные объекты культурного наследия отсутствуют.
6. В соответствии с письмом Министерства природных ресурсов и экологии Российской Федерации от 11.10.2016 г. № 12-47/26865 проектируемый объект расположен за пределами границ особо охраняемых природных территорий федерального значения.
7. На основании письма Дирекции по особо охраняемым природным территориям Красноярского края от 21.01.2014 г. проектируемый объект находится вне границ действующих и планируемых к организации особо охраняемых природных территорий краевого значения.
8. В соответствии с письмом Администрации Таймырского Долгано-Ненецкого муниципального района на территории размещения проектируемого объекта особо охраняемые природные территории местного значения и территории традиционного природопользования коренных малочисленных народов на данный момент не созданы.
9. Ширина охранной зоны проектируемой ВЛ 10 кВ определена согласно "Правилам установления охранных зон объектов электросетевого хозяйства и особых условий использования земельных участков, расположенных в границах таких зон" и составляет 22 м.
10. Для исключения возможности повреждения при эксплуатации нефтепровода более пригодны условиеться охранная зона в виде участка земли, ограниченного условными линиями, находящимися в 50 м от оси трубопровода с каждой стороны.

Условные обозначения:

- границы земельных (лесных) участков, отводимых для строительства объекта
- границы ранее отведенных земельных/лесных участков (частей земельных/лесных участков), используемых для строительства проектируемого объекта
- охранная зона проектируемого межпромыслового нефтепровода
- охранная зона проектируемой ВЛ 10 кВ
- граница прибрежной защитной полосы
- граница водоохранной зоны
- границы земельных (лесных) участков, учтенных в ГКН
- номер кадастрового квартала
- номер земельного участка, учтенного в ГКН
- номер образуемого земельного/лесного участка
- номер поворотной точки границы образуемого земельного/лесного участка

Согласовано

Взам. инв.№

Подп. и дата

Инв.№ подл.

Документ разработан ООО "НК "Роснефть"-"НТЦ" Информация, содержащаяся в документе, может быть использована только в рамках исполнения по состоянию между Разработчиком и Заказчиком

						1750613/0876Д-01-741000-ПМТ-Ч-09	
Изм.	Кол.	Лист	№док.	Подп.	Дата		
Разраб.			Кульмикова		25.11.16	Обустройство Суванского месторождения. Межпромысловый нефтепровод "УПН "Суван" -ЦПС Ванкорского месторождения" с СИКН "Ванкор""	
И.о. гл.гр.			Берх		25.11.16	Проект межевания территории. Участок км 0-км 22.0	Стадия: Р; Лист: 9; Листов:
Гл. спец.			Клименко		25.11.16		
И.о. нач. отд.			Березин		25.11.16	Чертеж межевания территории. ПК160-ПК180 по трассе нефтепровода (12000)	ООО "НК "Роснефть"-"НТЦ"
Н. контр.			Кудря		25.11.16		
ГИП			Парыгин		25.11.16		

1750613_0876Д-01-741000-ПМТ-СН-06-10-гС01.dwg

Формат А3х4

Чертеж межевания территории.
ПК180–ПК200 по трассе нефтепровода (12000)

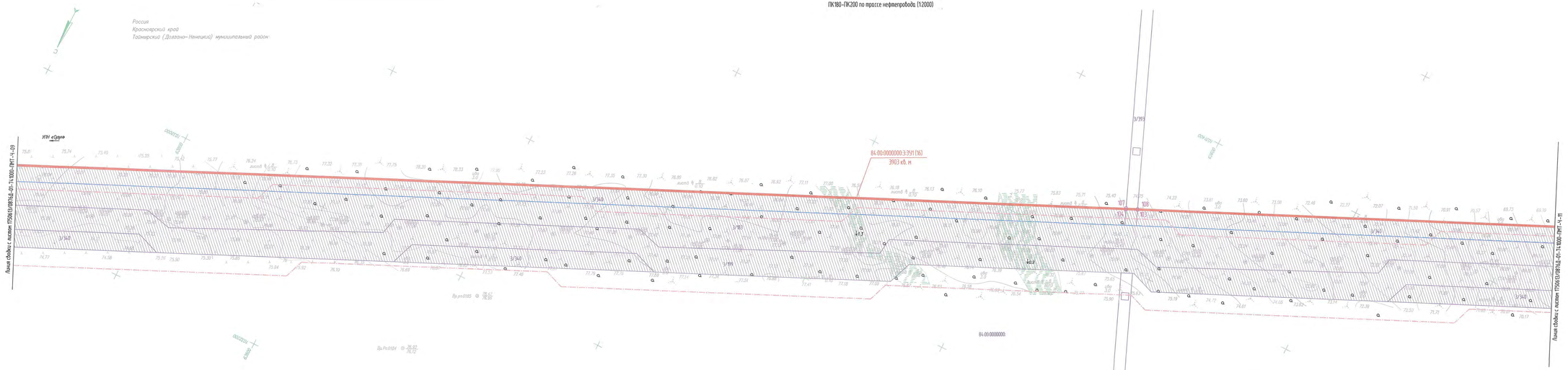

Условные обозначения:

- границы земельных (лесных) участков, отводимых для строительства объекта
- границы ранее отведенных земельных/лесных участков (частей земельных/лесных участков), используемых для строительства проектируемого объекта
- охранная зона проектируемого межпромыслового нефтепровода
- охранная зона проектируемой ВЛ 10 кВ
- граница прибрежной защитной полосы
- граница водоохранной зоны
- границы земельных (лесных) участков, учтенных в ГКН
- 84:00:0000000: номер кадастрового квартала
- 3/1199 номер земельного участка, учтенного в ГКН
- 84:00:0000000:3:391 номер образуемого земельного/лесного участка
- o 1 номер поворотной точки границы образуемого земельного/лесного участка

1. Система высот Балтийская 1977 года.
2. Система координат МСК 164.
3. Топографическая съемка выполнена в июле 2014 года.
4. Сплошные охранники не проведены через 0,5 м.
5. Согласно письму Министерства культуры Красноярского края от 08.05.2014 г. №16-09/2197 на территории отводимой под проектно-изыскательские работы, объекты культурного наследия федерального, регионального, местного значения, а также выявленные объекты культурного наследия отсутствуют.
6. В соответствии с письмом Министерства природных ресурсов и экологии Российской Федерации от 11.10.2016 г. № 12-47/26865 проектируемый объект расположен за пределами границ особо охраняемых природных территорий федерального значения.
7. На основании письма Дирекции по особо охраняемым природным территориям Красноярского края от 21.01.2014 г. проектируемый объект находится вне границ действующих и планируемых к организации особо охраняемых природных территорий краевого значения.
8. В соответствии с письмом Администрации Таймырского Долгано-Ненецкого муниципального района на территории размещения проектируемого объекта особо охраняемые природные территории местного значения и территории традиционного природопользования коренных малочисленных народов на данный момент не созданы.
9. Ширина охранной зоны проектируемой ВЛ 10 кВ определена согласно "Правилам установления охранных зон объектов электросетевого хозяйства и особых условий использования земельных участков, расположенных в границах таких зон" и составляет 22 м.
10. Для исключения возможности повреждения при эксплуатации нефтепровода вдоль трассы устанавливается охранная зона в виде участка земли, ограниченного условными линиями, находящимися в 50 м от оси трубопровода с каждой стороны.
11. В связи с расположением проектируемого объекта в нежилой территории за пределами границ застройки, красные линии проходом не определяются.

| | | |

Чертеж межевания территории.
ПК200–ПК220 по трассе нефтепровода (12000)

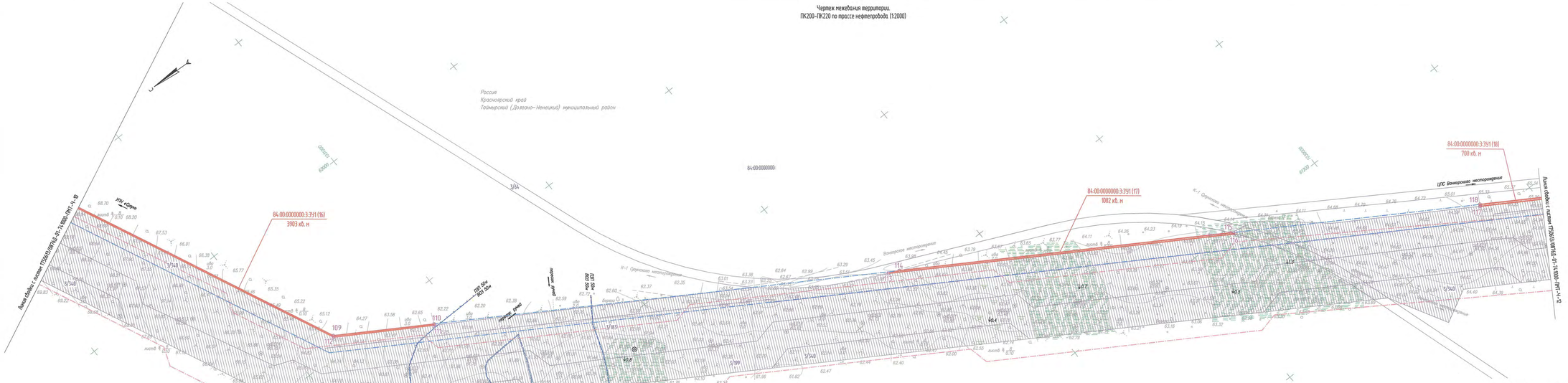

Условные обозначения:

- границы земельных (лесных) участков, отводимых для строительства объекта
- границы ранее отведенных земельных/лесных участков (частей земельных/лесных участков) используемых для строительства проектируемого объекта
- охранная зона проектируемого межпромыслового нефтепровода
- охранная зона проектируемой ВЛ 10 кВ
- граница прибрежной защитной полосы
- граница водоохранной зоны
- границы земельных (лесных) участков, учтенных в ГКН
- 84:00:0000000: – номер кадастрового квартала
- :3/199 – номер земельного участка, учтенного в ГКН
- 84:00:0000000:3:391 – номер образуемого земельного/лесного участка
- ○ 1 – номер поворотной точки границы образуемого земельного/лесного участка

1. Система высот Балтийская 1977 года.
2. Система координат МСК 164.
3. Топографическая съемка выполнена в июне 2014 года.
4. Сплошные координаты проведены через 0.5 м.
5. Согласно письму Министерства культуры Красноярского края от 08.05.2014 г. №16-09/2197 на территории отводимой под добычу-чаньельская работы, объекты культурного наследия федерального, регионального, местного значения, а также выявленные объекты культурного наследия отсутствуют.
6. В соответствии с письмом Министерства природных ресурсов и экологии Российской Федерации от 11.10.2016 г. № 12-47/26865 проектируемый объект расположен за пределами границ особо охраняемых природных территорий федерального значения.
7. На основании письма Дирекции по особо охраняемым природным территориям Красноярского края от 21.01.2014 г. проектируемый объект находится вне границ действующих и планируемых к организации особо охраняемых природных территорий краевого значения.
8. В соответствии с письмом Администрации Таймырского Долгано-Ненецкого муниципального района на территории размещения проектируемого объекта особо охраняемые природные территории местного значения и территории традиционного природопользования коренных малочисленных народов на данный момент не созданы.
9. Ширина охранной зоны проектируемой ВЛ 10 кВ определена согласно "Правилам установления охранных зон объектов электросетевого хозяйства и особых условий использования земельных участков, расположенных в границах таких зон" и составляет 22 м.
10. Для исключения возможности повреждения при эксплуатации нефтепровода вдоль трассы устанавливается охранная зона в виде участка земли, ограниченного условными линиями, находящимися в 50 м от оси трубопровода с каждой стороны.
11. В связи с расположением проектируемого объекта в неосвоенной территории за пределами границ застройки, красные линии проектом не определяются.

							1750613/0876Д-01-741000-ПМТ-Ч-11		
							Обустройство Суцинского месторождения. Межпромысловый нефтепровод "УПН "Суцин" –ЦПС Ванкорского месторождения" с ОИКН "Ванкор""		
Изм.	Кол.	Лист	№док.	Подп.	Дата				
Разраб.		Калинченко			25.11.16	Проект межевания территории. Участок км 0–км 32.0	Стадия	Лист	Листов
И.о. зап. гр.		Берк			25.11.16		Р	11	
Гл. спец.		Клименко			25.11.16				
И.о. нач. отд.		Брезгин			25.11.16	Чертеж межевания территории. ПК200–ПК220 по трассе нефтепровода (12000)	ООО "НК "Роснефть"–НТЦ"		
Н. контр.		Кудря			25.11.16				
ГИП		Пазухин			25.11.16				

Документ разработан ООО "НК "Роснефть"–НТЦ". Информация, содержащаяся в документе, может быть использована только в рамках выполнения по соглашению между Разработчиком и Заказчиком

Согласовано
Взам. инв.№
Подп. и дата
Инв. № подл.

Чертеж межевания территории.
ПК220-ПК238 по трассе нефтепровода (1:2000)

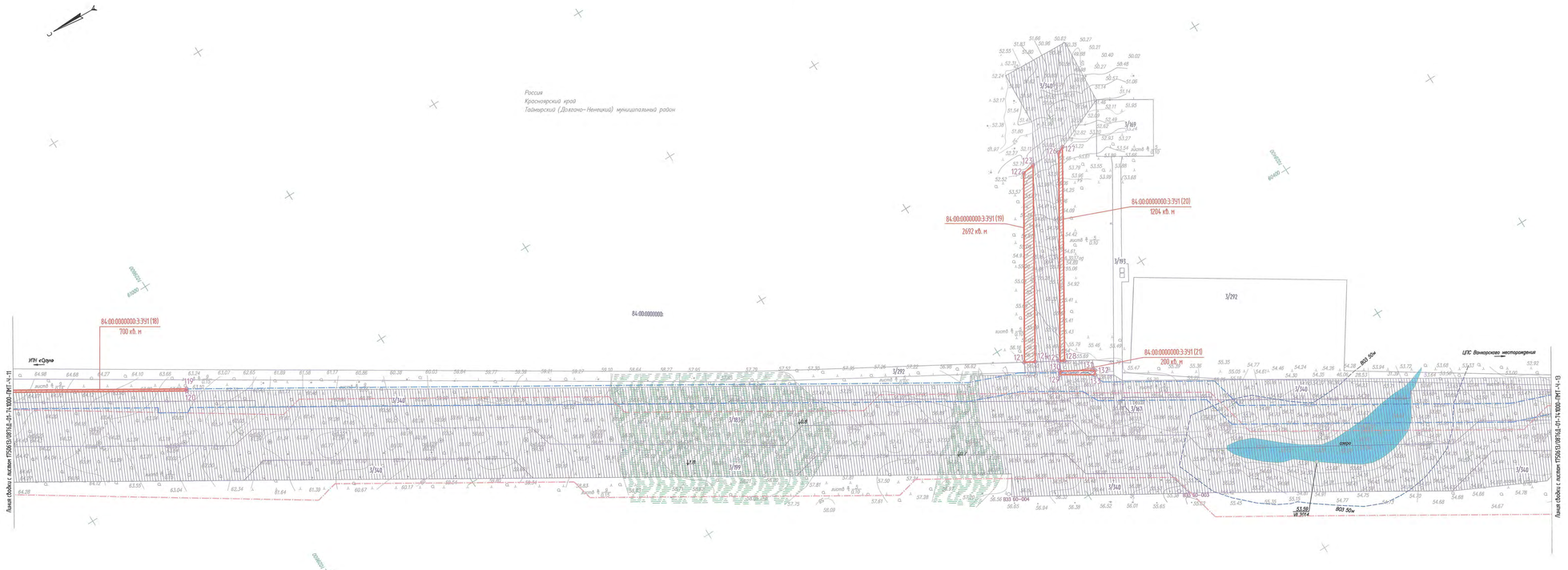

Чертеж межевания территории.
ПК238–ПК260 по трассе нефтепровода (1:2000)

Россия
Красноярский край
Таймырский (Долгано-Ненецкий) муниципальный район

3/201
3/195
3/192
3/170
3/340
3/341
3/783
3/794
3/799
3/342
3/343
3/344
3/345
3/346
3/347
3/348
3/349
3/350
3/351
3/352
3/353
3/354
3/355
3/356
3/357
3/358
3/359
3/360
3/361
3/362
3/363
3/364
3/365
3/366
3/367
3/368
3/369
3/370
3/371
3/372
3/373
3/374
3/375
3/376
3/377
3/378
3/379
3/380
3/381

Чертеж межевания территории.
ПК260–ПК280 по трассе нефтепровода (12000)



Условные обозначения:

- границы лесных участков, отводимых для строительства объекта
- границы ранее отведенных лесных участков (частей лесных участков), используемых для строительства проектируемого объекта
- охранная зона проектируемого нефтепромыслового нефтепровода
- охранная зона проектируемой ВЛ 10 кВ
- границы лесных участков, учтенных в ГКН
- 84:00:0000000: – номер кадастрового квартала
- :3/199 – номер земельного участка, учтенного в ГКН
- 84:00:0000000:3:391 – номер образуемого лесного участка
- 1 – номер поворотной точки границы образуемого лесного участка

1. Система высот Балтийская 1977 года.
2. Система координат МСК 164.
3. Топографическая съемка выполнена в июле 2014 года.
4. Сплошная геодезическая привязка через 0,5 м.
5. Согласно письму Министерства культуры Красноярского края от 08.05.2014 г. №16-09/2197 на территории отводимой под проектно-изыскательские работы, объекты культурного наследия федерального, регионального, местного значения, а также выявленные объекты культурного наследия отсутствуют.
6. В соответствии с письмом Министерства природных ресурсов и экологии Российской Федерации от 11.10.2016 г. № 12-47/26865 проектируемый объект расположен за пределами границ особо охраняемых природных территорий федерального значения.
7. На основании письма Доклада по особо охраняемым природным территориям Красноярского края от 21.01.2014 г. проектируемый объект находится вне границ действующих и планируемых к организации особо охраняемых природных территорий краевого значения.
8. В соответствии с письмом Администрации Таймырского Долгано-Ненецкого муниципального района на территории размещения проектируемого объекта особо охраняемые природные территории местного значения и территории традиционного природопользования коренных малочисленных народов не данный момент не созданы.
9. Ширина охранной зоны проектируемой ВЛ 10 кВ определена согласно "Правилам установления охранных зон объектов электросетевого хозяйства и особых условий использования земельных участков, расположенных в границах таких зон" и составляет 22 м.
10. Для исключения возможности повреждения при эксплуатации нефтепровода вдоль трассы устанавливается охранная зона в виде участка земли, ограниченного условными линиями, находящимися: 0,50 м от оси трубопровода с каждой стороны.
11. В связи с расположением проектируемого объекта в населенной территории за пределами границ застройки, красные линии проектом не определяются.

						1750613/0876Д-01-741000-ПМТ-Ч-14			
Изм.	Кол.	Лист	№док.	Подп.	Дата	Общестройство Сурутского месторождения. Межпромысловый нефтепровод "УПН "Сурут" –ЦПС Ванкорского месторождения" с СИКН "Ванкор""			
Разраб.		Кузьменкова			25.11.16	Проект межевания территории. Участок км 0–км 32,0	Стадия	Лист	Листов
И.о. зав. гр.		Берх			25.11.16		Р	14	
Гл. спец.		Клименко			25.11.16	Чертеж межевания территории. ПК260–ПК280 по трассе нефтепровода (12000)	ООО "НК "Роснефть"-НТЦ"		
И.о. нач. отд.		Брезгин			25.11.16				
Н. контр.		Кудря			25.11.16				
ГИП		Пары ин			25.11.16				

1750613_0876Д-01-741000-ПМТ-СН-11-15-гС01.dwg

Формат А3х4

Документ разработан ООО "НК "Роснефть"-НТЦ"
Информация, содержащаяся в документе, может быть использована другими организациями только по соглашению между Разработчиком и Заказчиком

Согласовано

Взам. инв.№

Подп. и дата

Инв.№ подл.

Чертеж межевания территории.
ПК280-ПК302 по трассе нефтепровода (12000)

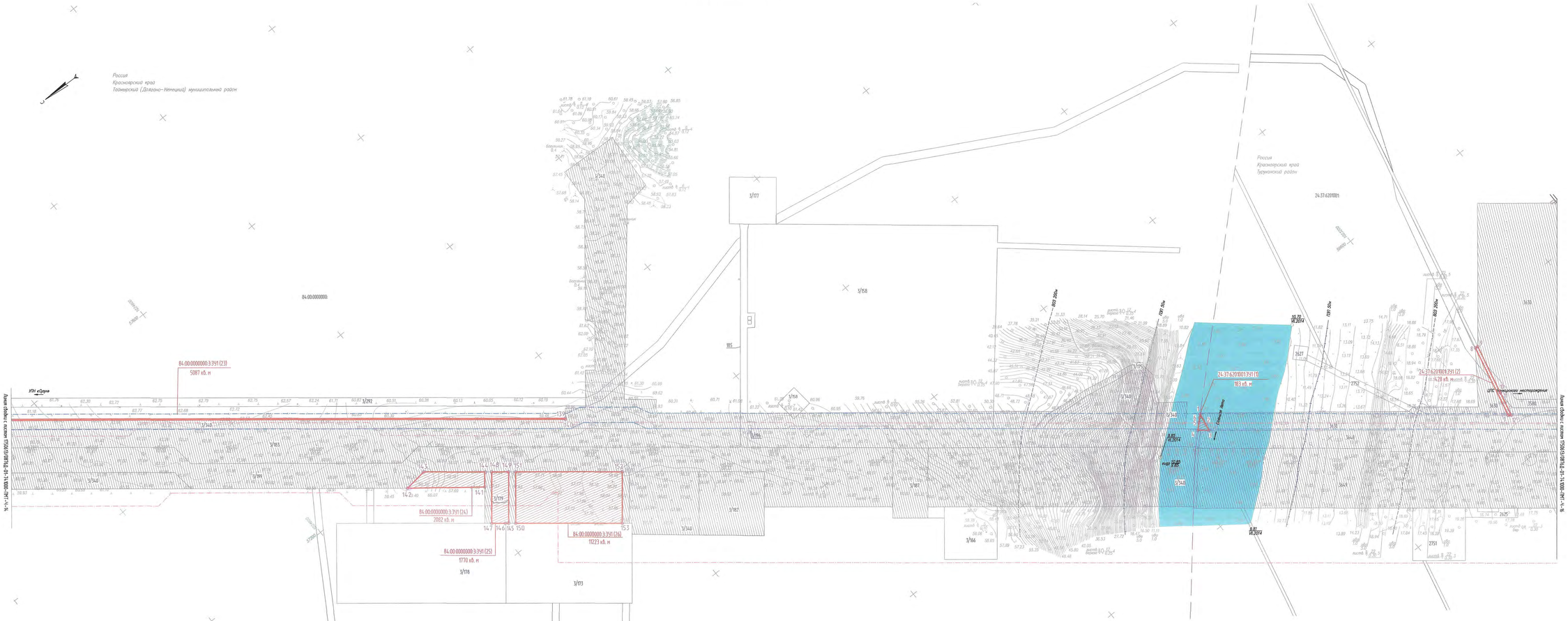

Условные обозначения:

- границы земельных (лесных) участков, отводимых для строительства объекта
- границы ранее отведенных земельных/лесных участков (частей земельных/лесных участков), используемых для строительства проектируемого объекта
- охранная зона проектируемого межпромыслового нефтепровода
- охранная зона проектируемой ВЛ 10 кВ
- граница прибрежной защитной полосы
- граница водоохранной зоны
- границы земельных (лесных) участков, учтенных в ГКН
84:00:0000000: - номер кадастрового квартала
3/199 - номер земельного участка, учтенного в ГКН
84:00:0000000:3:391 - номер образуемого земельного/лесного участка
о 1 - номер поворотной точки границы образуемого земельного/лесного участка
- граница административных районов

1. Система высот Балтийская 1977 года.
2. Система координат МСК 164.
3. Топографическая съемка выполнена в июне 2014 года.
4. Охранные горизонтали проведены через 0,5 м.
5. Согласно письму Министерства культуры Красноярского края от 08.05.2014 г. №16-09/2197 на территории отводимой под проектно-изыскательские работы, объекты культурного наследия федерального, регионального, местного значения, а также выявленные объекты культурного наследия отсутствуют.
6. В соответствии с письмом Министерства природных ресурсов и экологии Российской Федерации от 11.10.2016 г. № 12-47/26865 проектируемый объект расположен за пределами границы особо охраняемых природных территорий федерального значения.
7. На основании письма Дирекции по особо охраняемым природным территориям Красноярского края от 23.01.2014 г. проектируемый объект находится вне границ действующих и планируемых к организации особо охраняемых природных территорий краевого значения.
8. В соответствии с письмом Администрации Таймырского Долгано-Ненецкого муниципального района на территории размещения проектируемого объекта особо охраняемых природных территорий местного значения и территории традиционного природопользования коренных малочисленных народов на данный момент не создано.
9. Водоохранные зоны проектируемой ВЛ 10 кВ определены согласно "Правилам установления охранных зон объектов электросетевого хозяйства и особых условий использования земельных участков, расположенных в границах таких зон" и составляют 22 м.
10. Для исключения возможности повреждения при эксплуатации нефтепровода вдоль трассы устанавливается охранная зона в виде участка земли, ограниченного условными линиями, находящимися в 50 м от оси трубопровода с каждой стороны.
11. В связи с расположением проектируемого объекта в межселенной территории за пределами границ застройки, кроме линии проектом не определяются.

						1750613/0876Д-01-741000-ПМТ-Ч-15			
Изм.	Кол.	Лист	№док.	Подп.	Дата	Обустройство Сурутского месторождения. Межпромысловый нефтепровод "УПН "Сурут" - ЦПС Ванкорского месторождения" с СИКН "Ванкор"			
Разраб.		Кульченко			25.11.16				
И.о. зап. гр.		Берх			25.11.16	Проект межевания территории: Участок км 8-км 32,0	Стадия	Лист	Листов
Гл. спец.		Клименко			25.11.16		Р	15	
И.о. нач. отд.		Березкин			25.11.16	Чертеж межевания территории: ПК280-ПК302 по трассе нефтепровода (12000)	ООО "НК "Роснефть"-НТЦ"		
Н. контр.		Кудря			25.11.16				
ГИП		Парыгин			25.11.16				

Инв. № подл. | Подп. и дата | Взам.инв.№ | Согласовано | Согласовано | Согласовано

Документ разработан ООО "НК "Роснефть"-НТЦ" в электронной форме. Любая распечатка или передача другим лицам только по согласию между Разработчиком и Заказчиком.

Линия СВЛ 0,4кВ от ВЛ-0,4кВ ПС 110/35/10 кВ "Сурут" ЛМТ-Ч-16

1750613_0876Д-01-741000-ПМТ-СН-11-15-гС01.dwg

Формат А2х3

Чертеж межевания территории.
ПК302-ПК323 по трассе нефтепровода (12000)

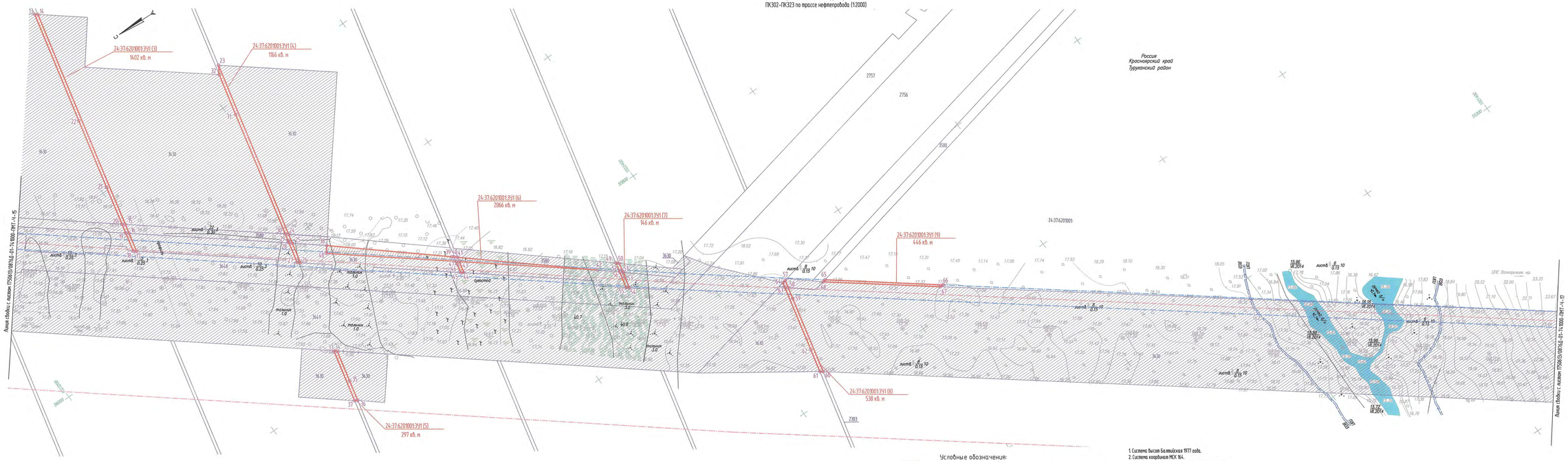

Условные обозначения:

- границы земельных участков, отводимых для строительства объекта
- границы ранее отведенных земельных участков (частей) земельных участков используемых для строительства проектируемого объекта
- охранная зона проектируемого межпромыслового нефтепровода
- охранная зона проектируемой ВЛ 10 кВ
- граница прибрежной защитной полосы
- граница водоохранной зоны
- границы земельных участков, учтенных в ГКН
- 24:37:6201001: номер кадастрового квартала
- 3630 номер земельного участка, учтенного в ГКН
- 24:37:6201001:391 номер образуемого земельного участка
- ○ 1 номер поворотной точки границы образуемого земельного участка

1. Система высот Балтийская 1977 года.
2. Система координат МСК 164.
3. Топографическая съемка выполнена в июле 2014 года.
4. Сплошные горизонтали проведены через 0.5 м.
5. Согласно письму Министерства культуры Красноярского края от 08.05.2014 г. №16-09/2197 на территории отводимой под проектно-изыскательские работы, объекты культурного наследия федерального, регионального, местного значения, а также выявленные объекты культурного наследия отсутствуют.
6. В соответствии с письмом Министерства природных ресурсов и экологии Российской Федерации от 11.10.2016 г. № 12-47/26865 проектируемый объект расположен за пределами границ особо охраняемых природных территорий федерального значения.
7. На основании письма Дирекции по особо охраняемым природным территориям Красноярского края от 21.01.2014 г. проектируемый объект находится вне границ, обслуживает и планируется к организации особо охраняемых природных территорий краевого значения.
8. В соответствии с письмом Администрации Туруханского района И01-33/2818 от 06.07.2016 г. на территории размещения объекта особо охраняемые природные территории местного значения отсутствуют.
9. Ширина охранной зоны проектируемой ВЛ 10 кВ определена согласно "Правилам установления охранных зон объектов электросетевого хозяйства и особых условий использования земельных участков, расположенных в границах таких зон" и составляет 22 м.
10. Для исключения возможности повреждения при эксплуатации нефтепровода вдоль трассы устанавливается охранная зона в виде участка земли, ограниченного условными линиями, находящимися в 50 м от оси трубопровода с каждой стороны.
11. В связи с расположением проектируемого объекта в межселенной территории за пределами границ застройки, красные линии проектом не определяются.

						1750613/0876Д-01-741000-ПМТ-Ч-16				
						Обустройство Сузунского месторождения. Межпромысловый нефтепровод "УПН "Суван" -ЦПС Ванкорского месторождения" с СИКН "Ванкор""				
Изм.	Кол.	Лист	№док.	Подп.	Дата					
Разраб.		Кузьменкова			25.11.16	Проект межевания территории. Участок км 0-км 32.0	Стадия	Лист	Листов	
И.о. вед. гр.		Берх			25.11.16		Р	16		
Гл. спец.		Клименко			25.11.16					
И.о. нач. отд.		Брезгин			25.11.16	Чертеж межевания территории. ПК302-ПК323 по трассе нефтепровода (12000)	ООО "НК "Роснефть"-НТЦ"			
Н. контр.		Кудря			25.11.16					
ГИП		Парыгин			25.11.16					

Согласовано

Взам. инв.№

Подп. и дата

Инв. № подл.

Документ разработан ООО "НК "Роснефть"-НТЦ"
Информация, содержащаяся в документе, может быть использована в объеме, определенном по соглашению между Разработчиком и Заказчиком

1750613_0876Д-01-741000-ПМТ-СН-16-20-гС01.dwg

Формат А3х4

Чертеж межевания территории.
ПК323–ПК340 по трассе нефтепровода (1:2000)

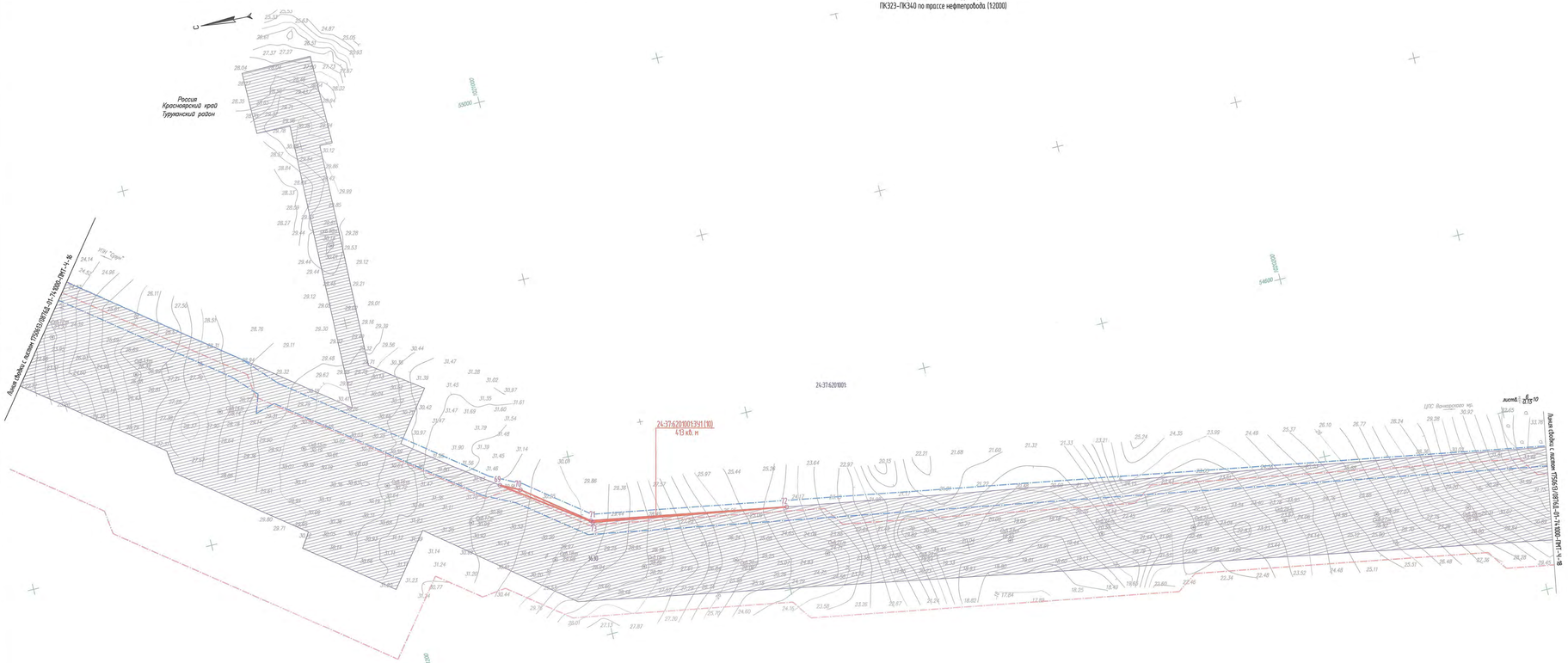

Условные обозначения:

- границы земельных участков, отводимых для строительства объекта
- границы ранее отведенных земельных участков (частей земельных участков), используемых для строительства проектируемого объекта
- охранная зона проектируемого межпромыслового нефтепровода
- охранная зона проектируемой ВЛ 10 кВ
- границы земельных участков, учтенных в ГКН
- 24:37:6201001 – номер кадастрового квартала
- 3630 – номер земельного участка, учтенного в ГКН
- 24:37:6201001:3591 – номер образуемого земельного участка
- ○ 1 – номер поворотной точки границы образуемого земельного участка

1. Система высот Балтийская 1977 года.
2. Система координат МСК 164.
3. Топографическая съемка выполнена в июле 2014 года.
4. Сплошное геохимическое обследование через 0.5 м.
5. Согласно письму Министерства культуры Красноярского края от 08.05.2014 г. №16–09/2197 на территории отводимой под проектно-изыскательские работы, объекты культурного наследия федерального, регионального, местного значения, а также выявленные объекты культурного наследия отсутствуют.
6. В соответствии с письмом Министерства природных ресурсов и экологии Российской Федерации от 11.10.2016 г. № 12-47/26865 проектируемый объект расположен за пределами границ особо охраняемых природных территорий федерального значения.
7. На основании письма Агентства по особо охраняемым природным территориям Красноярского края от 21.01.2014 г. проектируемый объект находится вне границ действующих и планируемых к организации особо охраняемых природных территорий краевого значения.
8. В соответствии с письмом Администрации Туруханского района №01-33/2898 от 06.07.2016 г. на территории размещения объекта особо охраняемые природные территории местного значения отсутствуют.
9. Ширина охранной зоны проектируемой ВЛ 10 кВ определена согласно "Правилам установления охранных зон объектов электросетевого хозяйства и особых условий использования земельных участков, расположенных в границах таких зон" и составляет 22 м.
10. Для исключения возможности повреждения при эксплуатации нефтепровода вдоль трассы устанавливается охранная зона в виде участка земли, ограниченного условными линиями, находящимися в 50 м от оси трубопровода с каждой стороны.
11. В связи с расположением проектируемого объекта в неселенной территории за пределами границ застройки, красные линии проектом не определяются.

						1750613/0876Д-01-741000-ПМТ-Ч-17		
						Обустройство Суздинского месторождения. Межпромысловый нефтепровод "УПН "Суздин" –ЦПС Ванкорского месторождения" с СИКН "Ванкор"		
Изм.	Кол.	Лист	№док.	Подп.	Дата			
Разраб.		Кульменкова			25.11.16	Проект межевания территории. Участок км 22.0–км 73.5	Стадия	Лист	Листов
И.о. вед. гр.		Берх			25.11.16		Р	17	
Гл. спец.		Клименко			25.11.16				
Ил. нач. отд.		Брезецк			25.11.16	Чертеж межевания территории. ПК323–ПК340 по трассе нефтепровода (1:2000)	ООО "НК "Роснефть"–НТЦ"		
Н. контр.		Кудря			25.11.16				
ГИП		Поршкин			25.11.16				

Согласовано

Взам. инв.№

Подп. и дата

Инв. № подл.

Документ разработан ООО "НК "Роснефть"–НТЦ".
Информация, содержащаяся в документе, может быть использована только в рамках исполнения по соглашению между Разработчиком и Заказчиком

1750613_0876D-01-741000-PMT-CH-16-20-rC01.dwg

Формат А3х4

Чертеж межевания территории.
ПК340–ПК360 по трассе нефтепровода (1:2000)

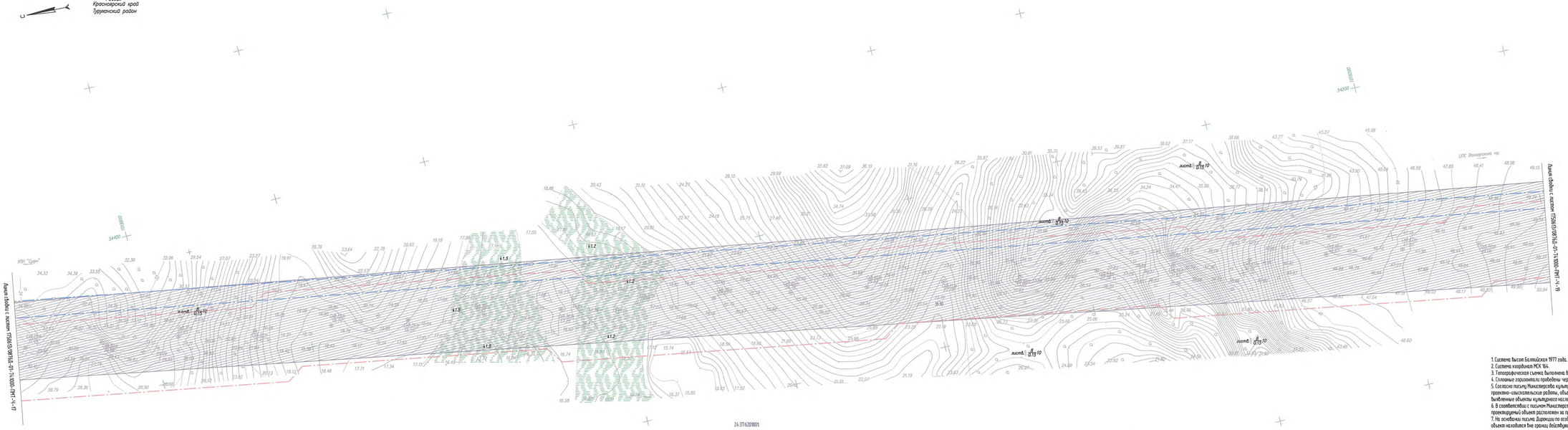

Чертеж межевания территории.
ПК360–ПК380 по трассе нефтепровода (12000)

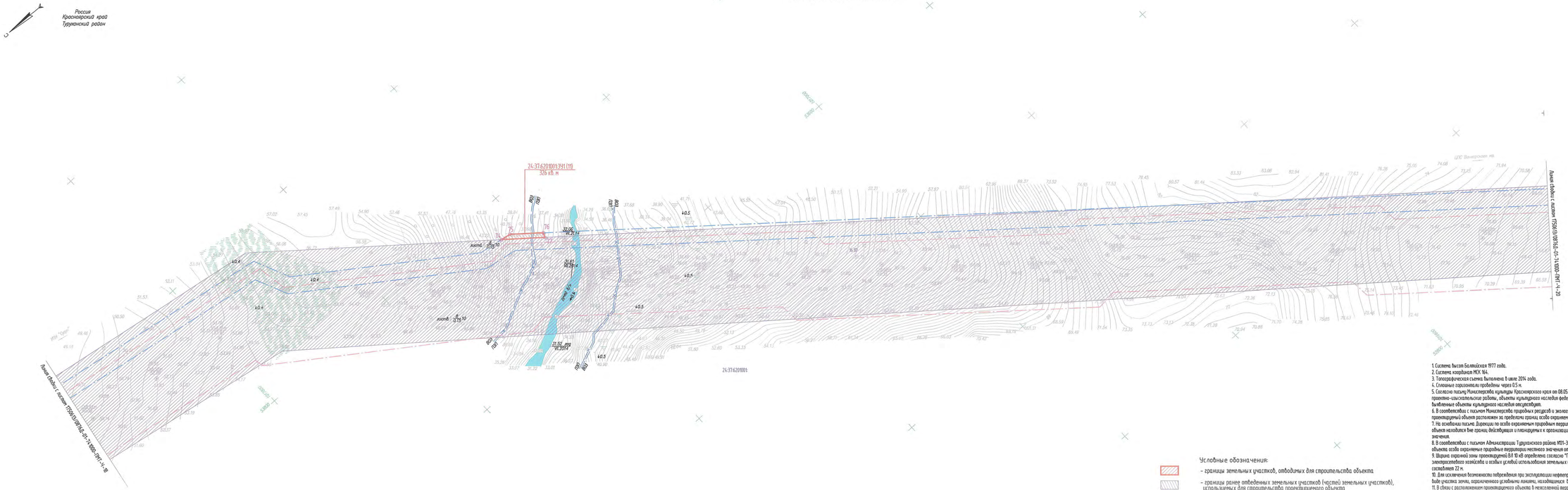

Условные обозначения:

- границы земельных участков, отводимых для строительства объекта
- границы ранее отведенных земельных участков (частей земельных участков), используемых для строительства проектируемого объекта
- охранная зона проектируемого межпромыслового нефтепровода
- охранная зона проектируемой ВЛ 10 кВ
- граница прибрежной защитной полосы
- граница водоохранной зоны
- границы земельных участков, учтенных в ГКН
- 24:37:6201001 – номер кадастрового квартала
- 3630 – номер земельного участка, учтенного в ГКН
- 24:37:6201001:391 – номер образуемого земельного участка
- ○ 1 – номер поворотной точки границы образуемого земельного участка

1. Система высот Балтийская 1977 года.
2. Система координат МСК 164.
3. Топографическая съемка выполнена в июле 2014 года.
4. Сплошные горизонтали проведены через 0,5 м.
5. Согласно письму Министерства культуры Красноярского края от 08.05.2014 г. №16–09/2197 на территории отводимой под проектно-изыскательские работы, объекты культурного наследия федерального, регионального, местного значения, а также выявленные объекты культурного наследия отсутствуют.
6. В соответствии с письмом Министерства природных ресурсов и экологии Российской Федерации от 11.10.2016 г. № 12–47/26865 проектируемый объект расположен за пределами границ особо охраняемых природных территорий федерального значения.
7. На основании письма Дирекции по особо охраняемым природным территориям Красноярского края от 21.01.2014 г. проектируемый объект находится вне границ действующих и планируемых к организации особо охраняемых природных территорий краевого значения.
8. В соответствии с письмом Администрации Туруханского района №01–33/2818 от 06.07.2016 г. на территории размещения объекта особо охраняемые природные территории местного значения отсутствуют.
9. Ширина охранной зоны проектируемой ВЛ 10 кВ определена согласно "Правилам установления охранных зон объектов электросетевого хозяйства и особых условий использования земельных участков, расположенных в границах таких зон" и составляет 22 м.
10. Для исключения возможности повреждения при эксплуатации нефтепровода вдоль трассы устанавливаются охранная зона в виде участка земли, ограниченного условными линиями, находящимися в 50 м от оси трубопровода с каждой стороны.
11. В связи с расположением проектируемого объекта в межселенной территории за пределами границ застройки, красные линии проектом не определяются.

						1750613/0876Д-01-741000-ПМТ-Ч-19	
						Обустройство Сузунского месторождения. Межпромысловый нефтепровод "ЦПН "Сузун" –ЦПС Ванкорского месторождения" с СИКН "Ванкор""	
Изм.	Кол.	Лист	№док.	Подп.	Дата		
Разраб.		Куньченкова			25.11.16	Проект межевания территории. Участок км 32,8–км 73,5	Стадия: Р; Лист: 19; Листов:
И.о. зап. гр.		Берх			25.11.16		
Гл. спец.		Клименко			25.11.16		
И.о. нач. отд.		Брезгун			25.11.16	Чертеж межевания территории. ПК360–ПК380 по трассе нефтепровода (12000)	ООО "НК "Роснефть"–НТЦ"
Н. контр.		Кудря			25.11.16		
ГИП		Подругин			25.11.16		

1750613_0876Д-01-741000-ПМТ-СН-16-20-гС01.dwg

Формат А3х4

Согласовано

Взам. инв.№

Подп. и дата

Инв. № подл.

Документ разработан ООО "НК "Роснефть"–НТЦ". Информация, содержащаяся в документе, может быть использована только в рамках исполнения по соглашению между Разработчиком и Заказчиком

Чертеж межевания территории.
ПК380-ПК400 по трассе нефтепровода (12000)



Условные обозначения:

- границы ранее отведенных земельных участков (частей земельных участков), используемых для строительства проектируемого объекта
- охранная зона проектируемого межпромыслового нефтепровода
- охранная зона проектируемой ВЛ 10 кВ
- границы земельных участков, учтенных в ГКН
- 24:37:620101:1 номер кадастрового квартала
- 3630 номер земельного участка, учтенного в ГКН

1. Система высот Балтийская 1977 года.
2. Система координат МСК 164.
3. Топографическая съемка выполнена в июле 2014 года.
4. Согласные горизонтали проведены через 0.5 м.
5. Согласно письму Министерства культуры Красноярского края от 08.05.2014 г. №16-09/2197 на территории отводимой под проектно-изыскательские работы, объекты культурного наследия федерального, регионального, местного значения, а также выявленные объекты культурного наследия отсутствуют.
6. В соответствии с письмом Министерства природных ресурсов и экологии Российской Федерации от 11.10.2016 г. № 12-47/26865 проектируемый объект расположен за пределами границ особо охраняемых природных территорий федерального значения.
7. На основании письма Дирекции по особо охраняемым природным территориям Красноярского края от 21.01.2014 г. проектируемый объект находится вне границ действующих и планируемых к организации особо охраняемых природных территорий краевого значения.
8. В соответствии с письмом Администрации Туруханского района №01-33/2818 от 06.07.2016 г. на территории размещения объекта особо охраняемые природные территории местного значения отсутствуют.
9. Ширина охранной зоны проектируемой ВЛ 10 кВ определена согласно "Правилам установления охранных зон объектов электросетевого хозяйства и особых условий использования земельных участков, расположенных в границах таких зон" и составляет 22 м.
10. Для исключения возможности повреждения при эксплуатации нефтепровода вдоль трассы устанавливается охранная зона в виде участка земли, ограниченного условными линиями, находящимися: 8.50 м от оси трубопровода с каждой стороны.
11. В связи с расположением проектируемого объекта в межселенной территории за пределами границ застройки, красные линии проектом не определяются.

						1750613/0876Д-01-741000-ПМТ-Ч-20			
						Обустройство Суздунского месторождения. Межпромысловый нефтепровод "УПН "Суздун" -ЦПС Ванкорского месторождения" с СИКН "Ванкор""			
Изм.	Кол.	Лист	№док.	Подп.	Дата				
Разраб.		Кузьменкова			25.11.16	Проект межевания территории. Участок км 32.0-км 73.5	Стадия	Лист	Листов
Ил. зав. гр.		Берх			25.11.16		Р	20	
Гл. спец.		Клименко			25.11.16				
Ил. нач. отд.		Брезгин			25.11.16	Чертеж межевания территории. ПК380-ПК400 по трассе нефтепровода (12000)	ООО "НК "Роснефть"-НТЦ"		
Н. контр.		Кудря			25.11.16				
ГИП		Подрыгин			25.11.16				

1750613_0876Д-01-741000-ПМТ-СН-16-20-ГС01.dwg

Формат А3х4

Документ разработан ООО "НК "Роснефть"-"НТЦ"
Использование в другом проекте или выпуск на бумажном носителе допускается только по согласию между Разработчиком и Заказчиком

Согласовано

Взам. инв.№

Подп. и дата

Инв.№ подл.

Чертеж планировки территории.
ПК400-ПК420 по трассе нефтепровода (12000)

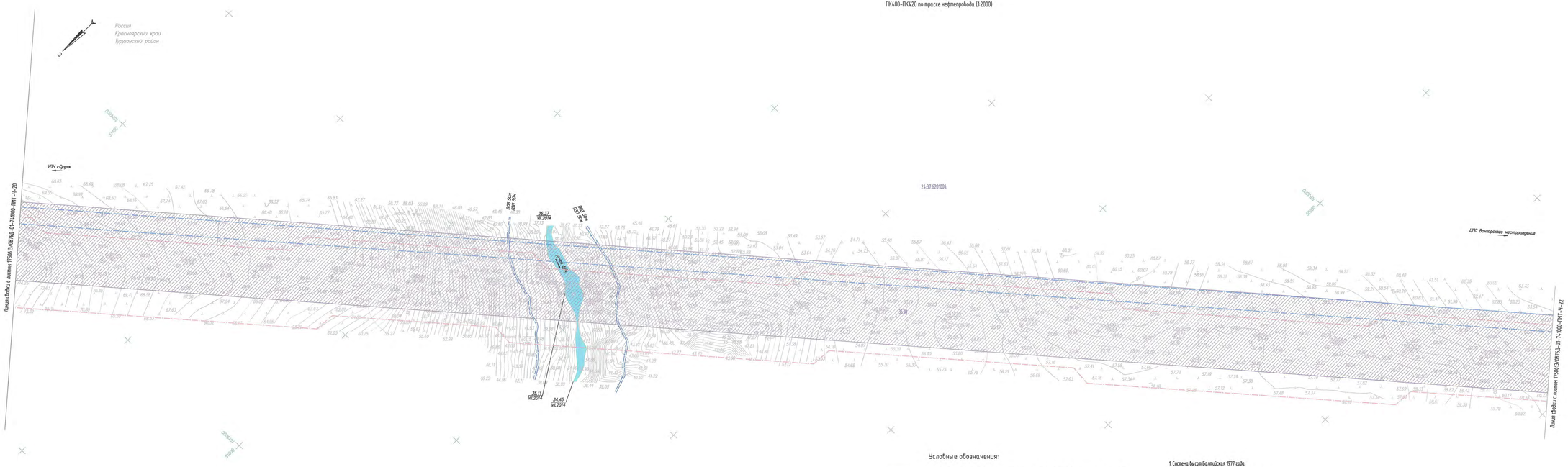

Условные обозначения:

- границы ранее отведенных земельных участков (частей земельных участков), используемых для строительства проектируемого объекта
- охранная зона проектируемого межпромыслового нефтепровода
- охранная зона проектируемой ВЛ 10 кВ
- граница прибрежной защитной полосы
- граница водоохранной зоны
- границы земельных участков, учтенных в ГКН
- 24:37:6201001: – номер кадастрового квартала
- 3630 – номер земельного участка, учтенного в ГКН

1. Система высот Балтийская 1977 года.
2. Система координат МСК 164.
3. Топографическая съемка выполнена в июле 2014 года.
4. Сплошные порубки не проведены через 85 м.
5. Согласно письму Министерства культуры Красноярского края от 08.05.2014 г. №16-09/2197 на территории отводимой под проектно-изыскательские работы, объекты культурного наследия федерального, регионального, местного значения, а также выявленные объекты культурного наследия отсутствуют.
6. В соответствии с письмом Министерства природных ресурсов и экологии Российской Федерации от 11.10.2016 г. № 12-47/26865 проектируемый объект расположен за пределами границ особо охраняемых природных территорий федерального значения.
7. На основании письма Вырезки по особо охраняемым природным территориям Красноярского края от 21.07.2014 г. проектируемый объект находится вне границ действующих и планируемых к организации особо охраняемых природных территорий краевого значения.
8. В соответствии с письмом Администрации Туруханского района №01-33/2818 от 06.07.2016 г. на территории размещения объекта особо охраняемые природные территории местного значения отсутствуют.
9. Ширина охранной зоны проектируемой ВЛ 10 кВ определена согласно "Правилам установления охранных зон объектов электросетевого хозяйства и особых условий использования земельных участков, расположенных в границах таких зон" и составляет 22 м.
10. Для исключения возможности повреждения при эксплуатации нефтепровода вдоль трассы устанавливается охранная зона в виде участка земли, ограниченного условными линиями, находящимися в 50 м от оси трубопровода с каждой стороны.

						1750613/0876Д-01-741000-ПМТ-Ч-21			
						Обустройство Суранского месторождения. Межпромысловый нефтепровод "УПН "Суран" - ЦПС Ванкорского месторождения" с СИКН "Ванкор""			
Изм.	Кол.	Лист	№док.	Подпись	Дата				
Разраб.		Кульменко			25.11.16	Проект планировки территории. Основная часть. Участок км 32.0-км 73.5	Стадия	Лист	Листов
И.о. зав. гр.		Берх			25.11.16		Р	21	
Гл. спец.		Клименко			25.11.16				
И.о. нач. отд.		Березин			25.11.16	Чертеж планировки территории. ПК400-ПК420 по трассе нефтепровода (12000)	ООО "НК "Роснефть"-НТЦ"		
Н. контр.		Кудря			25.11.16				
ГИП		Подрыгин			25.11.16				

1750613_0876Д-01-741000-ПМТ-СН-21-25-гС01.dwg

Формат А3х4

Документ разработан ООО "НК "Роснефть"-"НТЦ".
Информация, содержащаяся в документе, может быть использована только в рамках исполнения по соглашению между Разработчиком и Заказчиком

Согласовано	
Взам. инв.№	
Подп. и дата	
Инв. № подл.	25.11.16

Чертеж планировки территории.
ПК420-ПК440 по трассе нефтепровода (12000)



Условные обозначения:

- границы ранее отведенных земельных участков (частей земельных участков), используемых для строительства проектируемого объекта
- охранная зона проектируемого межпромыслового нефтепровода
- охранная зона проектируемой ВЛ 10 кВ
- граница прибрежной защитной полосы
- граница водоохранной зоны
- 24:37:6201001: границы земельных участков, учтенных в ГКН
- 3630 номер кадастрового квартала
- номер земельного участка, учтенного в ГКН

1. Система высот Балтийская 1977 года.
2. Система координат МСК 164.
3. Геодезическая съемка выполнена в июле 2014 года.
4. Сводные ведомости пробежены через 0.5 м.
5. Согласно письму Министерства культуры Красноярского края от 08.05.2014 г. №16-09/2797 на территории отводимой под проектно-изыскательские работы, объекты культурного наследия федерального, регионального, местного значения, а также выявленные объекты культурного наследия отсутствуют.
6. В соответствии с письмом Министерства природных ресурсов и экологии Российской Федерации от 11.10.2016 г. № 12-47/26865 проектируемый объект расположен за пределами границ особо охраняемых природных территорий федерального значения.
7. На основании письма Дирекции по особо охраняемым природным территориям Красноярского края от 21.01.2014 г. проектируемый объект находится вне границ действующих и планируемых к организации особо охраняемых природных территорий краевого значения.
8. В соответствии с письмом Администрации Туруханского района №01-33/2898 от 06.07.2016 г. на территории размещения объекта особо охраняемых природных территорий местного значения отсутствуют.
9. Ширина охранной зоны проектируемой ВЛ 10 кВ определена согласно "Правилам установления охранных зон объектов электросетевого хозяйства и особых условий использования земельных участков, расположенных в границах таких зон" и составляет 22 м.
10. Для исключения безопасности повреждения при эксплуатации нефтепровода вдоль трассы устанавливается охранная зона в виде участка земли, ограниченного условными линиями, находящимися 0.50 м от оси трубопровода с каждой стороны.

						1750613/0876Д-01-741000-ПМТ-Ч-22				
Изм.	Кол.	Лист	N Док.	Подп.	Дата	Обустройство Суходанского месторождения. Межпромысловый нефтепровод "УПН "Суходан" -ЦПС Ванкорского месторождения" с СИКН "Ванкор""				
Разраб.		Кузьменко			25.11.16	Проект планировки территории. Основная часть. Участок км 32.0-км 73.5	Стадия	Лист	Листов	
И.о. зав. ер.		Берх			25.11.16		Р	22		
Гл. спец.		Клименко			25.11.16					
И.о. нач. отд.		Боевцун			25.11.16	Чертеж планировки территории. ПК420-ПК440 по трассе нефтепровода (12000)	ООО "НК "Роснефть"-НТЦ"			
Н. контр.		Кудря			25.11.16					
ГИП		Пырыкин			25.11.16					

1750613_0876Д-01-741000-ПМТ-СН-21-25-гС01.dwg

Формат А3х4

Согласовано

Взам. инв.N

Подп. и дата

Инв.N подл.

Документ разработан ООО "НК "Роснефть"-НТЦ".
Информация, содержащаяся в документе, может быть использована только в случае наличия по соглашению между Разработчиком и Заказчиком

Чертеж планировки территории
ПК440-ПК460 по трассе нефтепровода (12000)



Условные обозначения:

- границы земельных участков, отводимых для строительства объекта
- границы ранее отведенных земельных участков (частей земельных участков), используемых для строительства проектируемого объекта
- охранная зона проектируемого межпромыслового нефтепровода
- охранная зона проектируемого ВЛ 10 кВ
- граница прибрежной защитной полосы
- граница водоохранной зоны
- границы земельных участков, учтенных в ГКН
- 24:37:6201001: — номер кадастрового квартала
- 3630 — номер земельного участка, учтенного в ГКН
- 24:37:6201001:3511 — номер образуемого земельного участка
- 1 — номер поворотной точки границы образуемого земельного участка

1. Система высот Балтийская 1977 года.
2. Система координат МСК 164.
3. Топографическая съемка выполнена в июле 2014 года.
4. Сплошные геологические пробурены через 0.5 м.
5. Согласно письму Министерства культуры Красноярского края от 08.05.2014 г. №16-09/2197 на территории отводимой под проектно-изыскательские работы, объекты культурного наследия федерального, регионального, местного значения, а также выявленные объекты культурного наследия отсутствуют.
6. В соответствии с письмом Министерства природных ресурсов и экологии Российской Федерации от 11.10.2016 г. № 12-47/26865 проектируемый объект расположен за пределами границ особо охраняемых природных территорий федерального значения.
7. На основании письма Дирекции по особо охраняемым природным территориям Красноярского края от 21.01.2014 г. проектируемый объект находится вне границ действующих и планируемых к организации особо охраняемых природных территорий краевого значения.
8. В соответствии с письмом Администрации Туруханского района №01-33/2898 от 06.07.2016 г. на территории размещения объекта особо охраняемые природные территории местного значения отсутствуют.
9. Ширина охранной зоны проектируемой ВЛ 10 кВ определена согласно "Правилам установления охранных зон объектов электросетевого хозяйства и особых условий использования земельных участков, расположенных в границах таких зон" и составляет 22 м.
10. Для исключения возможности повреждения при эксплуатации нефтепровода вдоль трассы устанавливается охранная зона в виде участка земли, ограниченного условными линиями, находящимися в 50 м от оси трубопровода с каждой стороны.

						1750613/0876Д-01-741000-ПМТ-Ч-23			
						Обустройство Сузунского месторождения. Межпромысловый нефтепровод "УПН "Сузун" -ЦПС Ванкорского месторождения" с СИКН "Ванкор""			
Изм.	Кол.	Лист	№док.	Подп.	Дата				
Разраб.		Кузьменко			25.11.16	Проект планировки территории. Основная часть. Участок км 32.0-км 73.5	Стадия	Лист	Листов
И.о. гл. гр.		Берх			25.11.16		Р	23	
Гл. спец.		Клименко			25.11.16				
Ил. нач. отд.		Бревзин			25.11.16	Чертеж планировки территории. ПК440-ПК460 по трассе нефтепровода (12000)	ООО "НК "Роснефть"-НТЦ"		
Н. контр.		Кудря			25.11.16				
ГИП		Парыгин			25.11.16				

1750613_0876Д-01-741000-ПМТ-СН-21-25-гС01.dwg

Формат А3х4

Согласовано

Взам. инв.№

Подп. и дата

Инв. № подл.

Документ разработан ООО "НК "Роснефть"-"НТЦ".
Информация, содержащаяся в документе, может быть использована только в рамках выполнения по соглашению между Разработчиком и Заказчиком

Чертеж планировки территории
ПК460-ПК480 по трассе нефтепровода (12000)

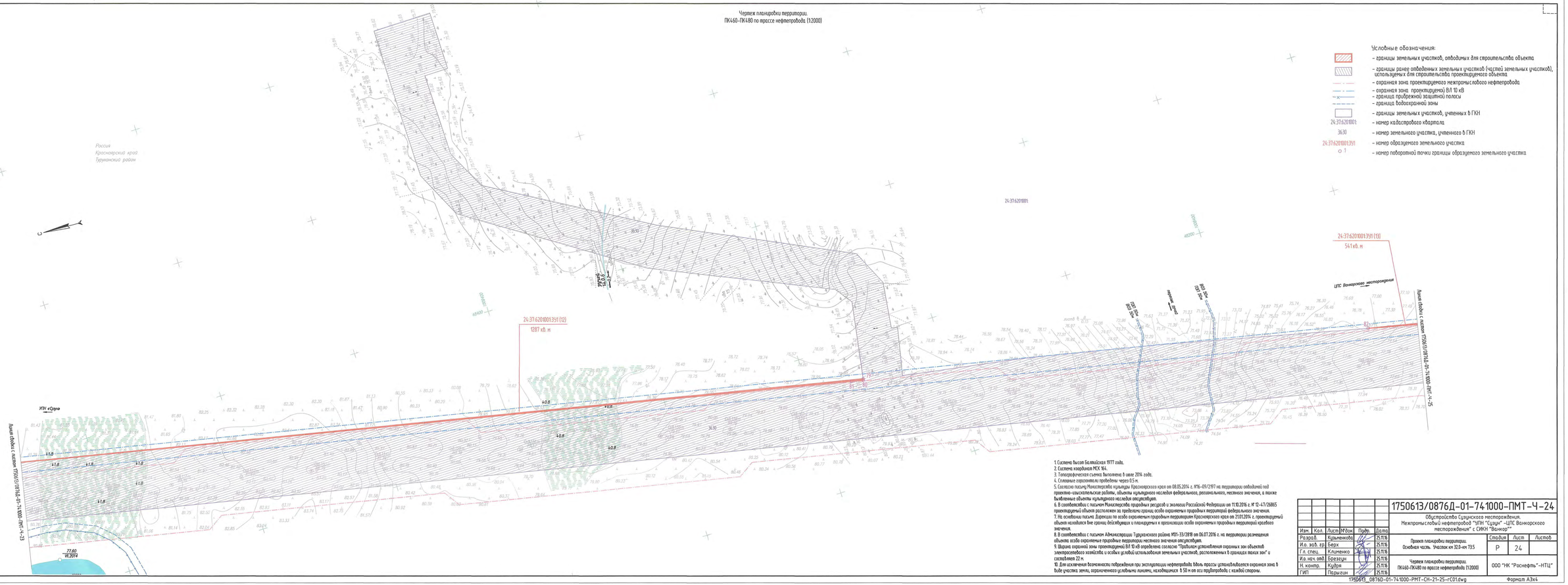

Условные обозначения:

- границы земельных участков, отводимых для строительства объекта
- границы ранее отведенных земельных участков (частей земельных участков), используемых для строительства проектируемого объекта
- охранная зона проектируемого межпромыслового нефтепровода
- охранная зона проектируемой ВЛ 10 кВ
- граница прибрежной защитной полосы
- граница водоохранной зоны
- границы земельных участков, учтенных в ГКН
- 24:37:6201001: — номер кадастрового квартала
- 3630 — номер земельного участка, учтенного в ГКН
- 24:37:6201001:3591 — номер образуемого земельного участка
- 1 — номер поворотной точки границы образуемого земельного участка

1. Система высот Балтийская 1977 года.
2. Система координат МСК 164.
3. Топографическая съемка выполнена в июле 2014 года.
4. Сплошные горизонтали проведены через 0.5 м.
5. Согласно письму Министерства культуры Красноярского края от 08.05.2014 г. №16-09/2197 на территории отводимой под проектно-изыскательские работы, объекты культурного наследия федерального, регионального, местного значения, а также выявленные объекты культурного наследия отсутствуют.
6. В соответствии с письмом Министерства природных ресурсов и экологии Российской Федерации от 11.10.2016 г. № 13-47/26865 проектируемый объект расположен за пределами границ особо охраняемых природных территорий федерального значения.
7. На основании письма Дирекции по особо охраняемым природным территориям Красноярского края от 21.01.2014 г. проектируемый объект находится вне границ действующих и планируемых к организации особо охраняемых природных территорий краевого значения.
8. В соответствии с письмом Администрации Туруханского района №01-33/2818 от 06.07.2016 г. на территории размещения объекта особо охраняемые природные территории местного значения отсутствуют.
9. Ширина охранной зоны проектируемой ВЛ 10 кВ определена согласно "Правилам установления охранных зон объектов электросетевого хозяйства и особых условий использования земельных участков, расположенных в границах таких зон" и составляет 22 м.
10. Для исключения возможности повреждения при эксплуатации нефтепровода вдоль трассы устанавливается охранная зона в виде участка земли, ограниченного условными линиями, находящимися в 50 м от оси трубопровода с каждой стороны.

						1750613/0876Д-01-74.1000-ПМТ-Ч-24			
						Обустройство Сузунского месторождения. Межпромысловый нефтепровод "ИПН "Одуна" -ЦПС Ванкорского месторождения" с ОМКН "Ванкор""			
Изм.	Кол.	Лист	№док.	Подп.	Дата				
Разраб.		Куньченкова			25.11.16	Проект планировки территории. Основная часть. Участок км 32.0-км 73.5	Стадия	Лист	Листов
И.о. гл. гр.		Берх			25.11.16		Р	24	
Гл. спец.		Клименко			25.11.16				
Ил. нач. отд.		Бровцин			25.11.16	Чертеж планировки территории. ПК460-ПК480 по трассе нефтепровода (12000)	ООО "НК "Роснефть"-НТЦ"		
Н. контр.		Кудря			25.11.16				
ГИП		Подругин			25.11.16				

Документ разработан ООО "НК "Роснефть"-НТЦ"
Информация, содержащаяся в документе, может быть передана третьим лицам только по соглашению между Разработчиком и Заказчиком

Согласовано	
Взам. инв.№	
Подп. и дата	
Инв. № подл.	

1750613_0876Д-01-74.1000-ПМТ-СН-21-25-гС01.dwg

Формат А3х4

Чертеж планировки территории.
ПК480–ПК500 по трассе нефтепровода (1:2000)

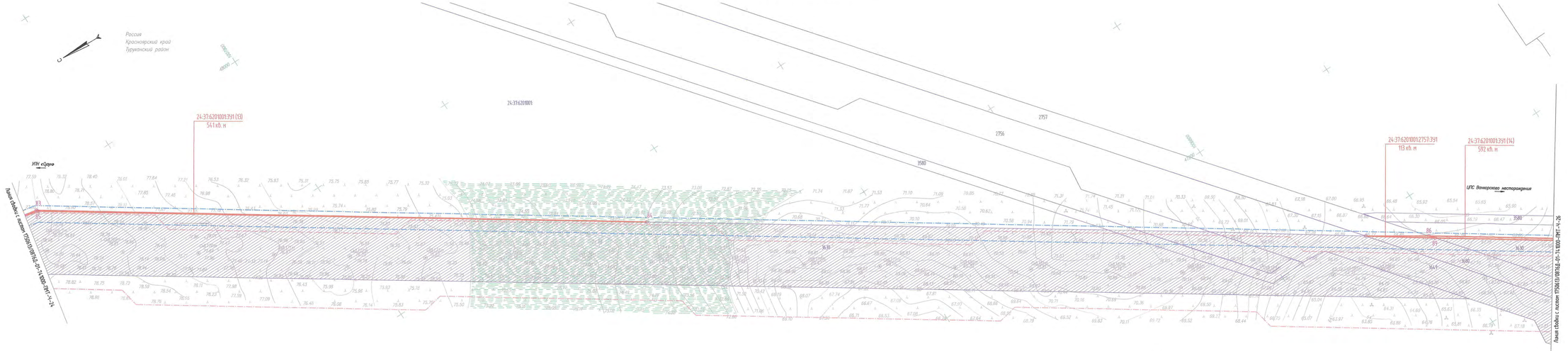

Условные обозначения:

- границы земельных участков, отводимых для строительства объекта
- границы ранее отведенных земельных участков (частей земельных участков), используемых для строительства проектируемого объекта
- охранная зона проектируемого межпромыслового нефтепровода
- охранная зона проектируемой ВЛ 10 кВ
- граница прибрежной защитной полосы
- граница водоохранной зоны
- границы земельных участков, учтенных в ГКН
- 24:37:6201001: — номер кадастрового квартала
- 3630 — номер земельного участка, учтенного в ГКН
- 24:37:6201001:3:ЗУ1 — номер образуемого земельного участка
- ○ 1 — номер поворотной точки границы образуемого земельного участка

1. Система высот Балтийская 1977 года.
2. Система координат МСК 164.
3. Топографическая съемка выполнена в июле 2014 года.
4. Сплошные горизонтали проведены через 0.5 м.
5. Согласно письму Министерства культуры Красноярского края от 08.05.2014 г. №16–09/2197 на территории отводимой под проектно-изыскательские работы, объекты культурного наследия федерального, регионального, местного значения, а также выявленные объекты культурного наследия отсутствуют.
6. В соответствии с письмом Министерства природных ресурсов и экологии Российской Федерации от 11.10.2016 г. № 12–47/26865 проектируемый объект расположен за пределами границ особо охраняемых природных территорий федерального значения.
7. На основании письма Дирекции по особо охраняемым природным территориям Красноярского края от 21.01.2014 г. проектируемый объект находится вне границ действующих и планируемых к организации особо охраняемых природных территорий краевого значения.
8. В соответствии с письмом Администрации Туруханского района №01–33/2898 от 06.07.2016 г. на территории размещения объекта особо охраняемые природные территории местного значения отсутствуют.
9. Ширина охранной зоны проектируемой ВЛ 10 кВ определена согласно "Правилам установления охранных зон объектов электросетевого хозяйства и особых условий использования земельных участков, расположенных в границах таких зон" и составляет 22 м.
10. Для исключения возможности повреждения при эксплуатации нефтепровода вдоль трассы устанавливается охранная зона в виде участка земли, ограниченного условными линиями, находящимися в 50 м от оси трубопровода с каждой стороны.

						1750613/0876Д-01-741000-ПМТ-Ч-25			
						Обустройство Сузунского месторождения. Межпромысловый нефтепровод "УПН "Сузун"–ЦПС Ванкорского месторождения" с СИКН "Ванкор"			
Изм.	Кол.	Лист	№док.	Подп.	Дата				
Разраб.		Кузьменкова			25.11.16	Проект планировки территории. Основная часть. Участок км 32.0–км 73.5	Стадия	Лист	Листов
И.о. зав. гр.		Берх			25.11.16		Р	25	
Гл. спец.		Клименко			25.11.16				
И.о. нач. отд.		Бикезин			25.11.16	Чертеж планировки территории. ПК480–ПК500 по трассе нефтепровода (1:2000)	ООО "НК "Роснефть"–НТЦ"		
Н. контр.		Кудря			25.11.16				
ГИП		Падрыгин			25.11.16				

1750613_0876Д-01-741000-ПМТ-СН-21-25-гС01.dwg

Формат А3х4

Согласовано

Взам. инв.№

Подп. и Дата

Инв.№ подл.

Документ разработан ООО "НК "Роснефть"–"НТЦ"
Использование документа в другой организации допускается только по согласованию с Заказчиком

Чертеж межевания территории.
ПК500-ПК520 по трассе нефтепровода (1:2000)

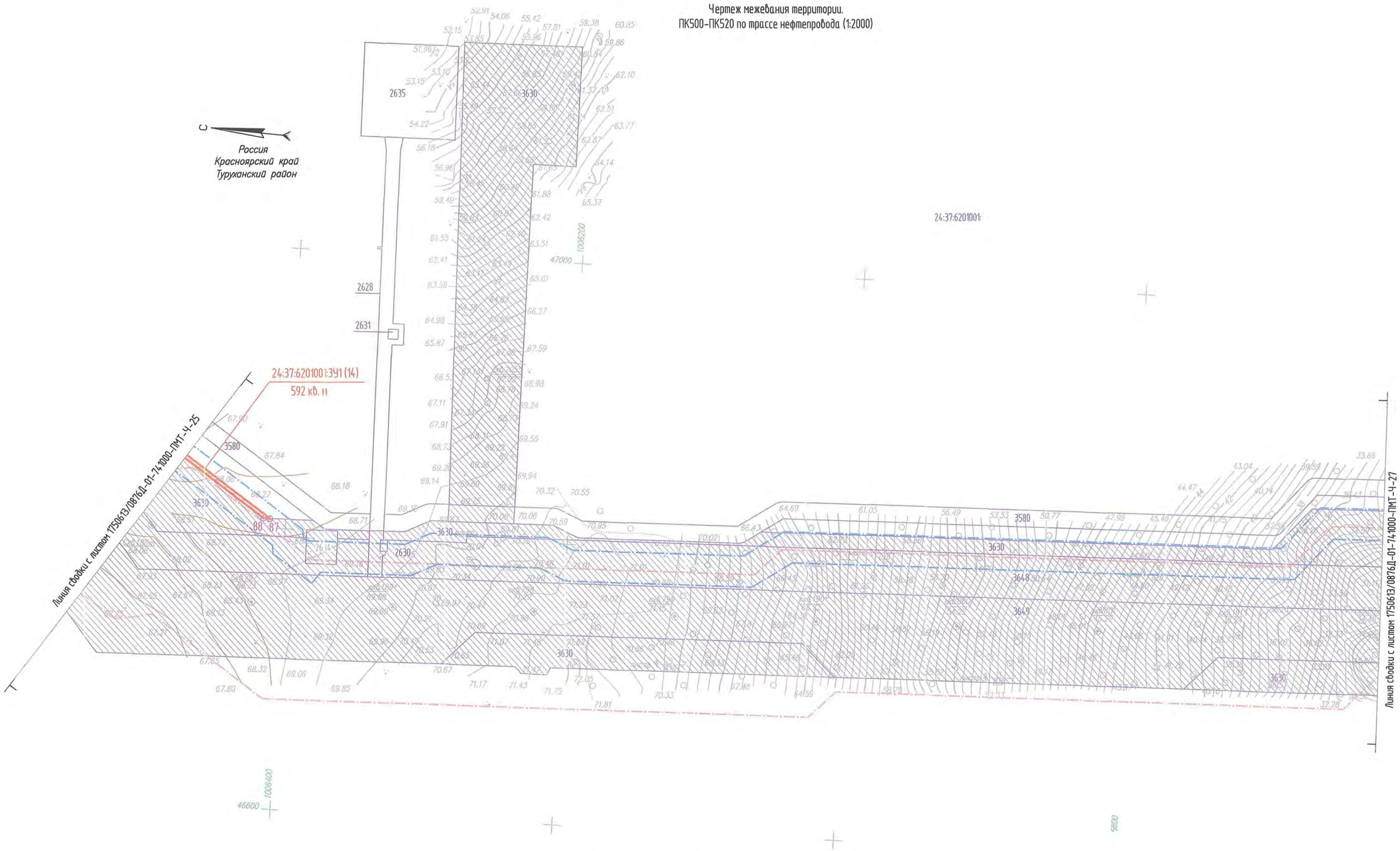

Условные обозначения:

- границы земельных участков, отводимых для строительства объекта
- границы ранее отведенных земельных участков (частей земельных участков), используемых для строительства проектируемого объекта
- охранная зона проектируемого межпромыслового нефтепровода
- охранная зона проектируемой ВЛ 10 кВ
- граница прибрежной защитной полосы
- граница водоохранной зоны
- границы земельных участков, учтенных в ГКН
- 24:37:6201001: — номер кадастрового квартала
- 3630 — номер земельного участка, учтенного в ГКН
- 24:37:6201001:391 — номер образуемого земельного участка
- ○ 1 — номер поворотной точки границы образуемого земельного участка

1. Система высот Балтийская 1977 года.
2. Система координат МСК 164.
3. Топографическая съемка выполнена в июле 2014 года.
4. Сплошные горизонтали проведены через 0.5 м.
5. Согласно письму Министерства культуры Красноярского края от 08.05.2014 г. №16-09/2197 на территории отводимой под проектно-изыскательские работы, объекты культурного наследия федерального, регионального, местного значения, а также выявленные объекты культурного наследия отсутствуют.
6. В соответствии с письмом Министерства природных ресурсов и экологии Российской Федерации от 11.10.2016 г. № 12-47/26865 проектируемый объект расположен за пределами границ особо охраняемых природных территорий федерального значения.
7. На основании письма Дирекции по особо охраняемым природным территориям Красноярского края от 21.01.2014 г. проектируемый объект находится вне границ действующих и планируемых к организации особо охраняемых природных территорий краевого значения.
8. В соответствии с письмом Администрации Туруханского района №01-33/2818 от 06.07.2016 г. на территории размещения объекта особо охраняемые природные территории местного значения отсутствуют.
9. Ширина охранной зоны проектируемой ВЛ 10 кВ определена согласно "Правилам установления охранных зон объектов электросетевого хозяйства и особых условий использования земельных участков, расположенных в границах таких зон" и составляет 22 м.
10. Для исключения возможности повреждения при эксплуатации нефтепровода вдоль трассы устанавливается охранная зона в виде участка земли, ограниченного условными линиями, находящимися в 50 м от оси трубопровода с каждой стороны.
11. В связи с расположением проектируемого объекта в межселенной территории за пределами границ застройки, красные линии проектом не определяются.

Изм.	Кол.	Лист	№док	Подп.	Дата	1750613/0876Д-01-741000-ПМТ-Ч-26			
						Обустройство Сузунского месторождения. Межпромысловый нефтепровод "УПН "Сузун" -ЦПС Ванкорского месторождения" с СИКН "Ванкор""			
Разраб.		Кузьменкова			25.11.16	Проект межевания территории. Участок км 32.0-км 73.5	Стадия	Лист	Листов
И.о. зав. гр.		Берх			25.11.16		Р	26	
Гл. спец.		Клименко			25.11.16				
И.о. нач. отд.		Брезгун			25.11.16	Чертеж межевания территории. ПК500-ПК520 по трассе нефтепровода (1:2000)	ООО "НК "Роснефть"-НТЦ"		
Н. контр.		Кудря			25.11.16				
ГИП		Парыгин			25.11.16				

1750613_0876D-01-741000-PMT-CH-26-30-rC01.dwg

Формат А2

Согласовано

Согласовано

Взам. инв.№

Подп. и дата

Инв. № подл.

Документ разработан ООО "НК "Роснефть"-НТЦ". Информация, содержащаяся в документе, может быть раскрыта или передана третьим лицам только по соглашению между Разработчиком и Заказчиком

Чертеж межевания территории.
ПК520–ПК540 по трассе нефтепровода (1:2000)

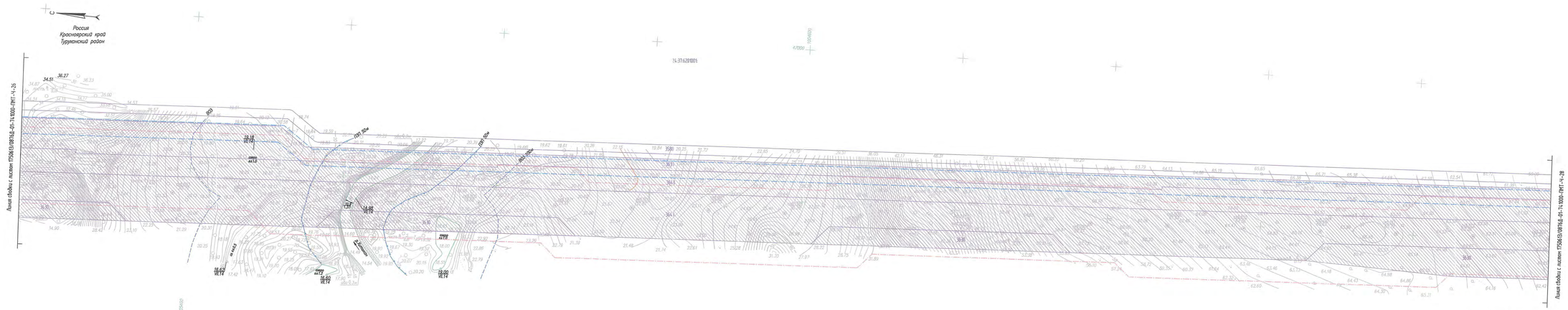

1. Система высот Балтийская 1977 года.
2. Система координат МСК 164.
3. Топографическая съемка выполнена в июле 2014 года.
4. Сплавные горизонтали проведены через 0,5 м.
5. Согласно письму Министерства культуры Красноярского края от 08.05.2014 г. №16-09/2197 на территории отводимой под проектно-изыскательские работы, объекты культурного наследия федерального, регионального, местного значения, а также выявленные объекты культурного наследия отсутствуют.
6. В соответствии с письмом Министерства природных ресурсов и экологии Российской Федерации от 11.10.2016 г. № 12-47/26865 проектируемый объект расположен за пределами границ особо охраняемых природных территорий федерального значения.
7. На основании писем Агентства по особо охраняемым природным территориям Красноярского края от 21.01.2016 г. проектируемый объект находится вне границ действующих и планируемых к организации особо охраняемых природных территорий краевого значения.
8. В соответствии с письмом Администрации Туруханского района №01-33/2898 от 06.07.2016 г. на территории размещения объекта особо охраняемые природные территории местного значения отсутствуют.
9. Ширина охранной зоны проектируемой ВЛ 10 кВ определена согласно "Правилам установления охранных зон объектов электросетевого хозяйства и особых условий использования земельных участков, расположенных в границах таких зон" и составляет 22 м.
10. Для исключения возможности повреждения при эксплуатации нефтепровода вдоль трассы устанавливается охранная зона в виде участка земли, ограниченного условными линиями, находящимися 9-50 м от оси трубопроводов с каждой стороны.
11. В связи с расположением проектируемого объекта в населенной территории за пределами границ застройки, красные линии проектом не определяются.

Условные обозначения:

- границы ранее отведенных земельных участков (частей земельных участков), используемых для строительства проектируемого объекта
- охранная зона проектируемого межпромыслового нефтепровода
- охранная зона проектируемой ВЛ 10 кВ
- граница прибрежной защитной полосы
- граница водоохранной зоны
- границы земельных участков, учтенных в ГКН
24:37:620101:1 – номер кадастрового квартала
3630 – номер земельного участка, учтенного в ГКН

						1750613/0876Д-01-741000-ПМТ-Ч-27			
						Обустройство Суцинского месторождения. Межпромысловый нефтепровод "УПН "Суцин" –ЦПС Ванкорского месторождения" с ОИКН "Ванкор""			
Изм.	Кол.	Лист	№док.	Подп.	Дата				
Разраб.		Куликенкова			25.11.16	Проект межевания территории. Участок км 32.0-км 73.5	Стадия	Лист	Листов
Н.о. отд. гр.		Берх			25.11.16		Р	27	
Гл. спец.		Клименко			25.11.16				
Нач. нач. отд.		Брезгин			25.11.16	Чертеж межевания территории. ПК520–ПК540 по трассе нефтепровода (1:2000)	ООО "НК "Роснефть"–НТЦ"		
Н. контр.		Кудря			25.11.16				
ГИП		Парыгин			25.11.16				

Согласовано

Взам. инв.№

Подп. и дата

Инв. № подл.

Документ разработан ООО "НК "Роснефть"–НТЦ".
Информация, содержащаяся в документе, может быть использована только в объеме, определенном по соглашению между Разработчиком и Заказчиком

1750613_0876Д-01-741000-ПМТ-СН-26-30-rC01dwg

Формат А3х4

Чертеж межевания территории.
ПК540–ПК560 по трассе нефтепровода (1:2000)

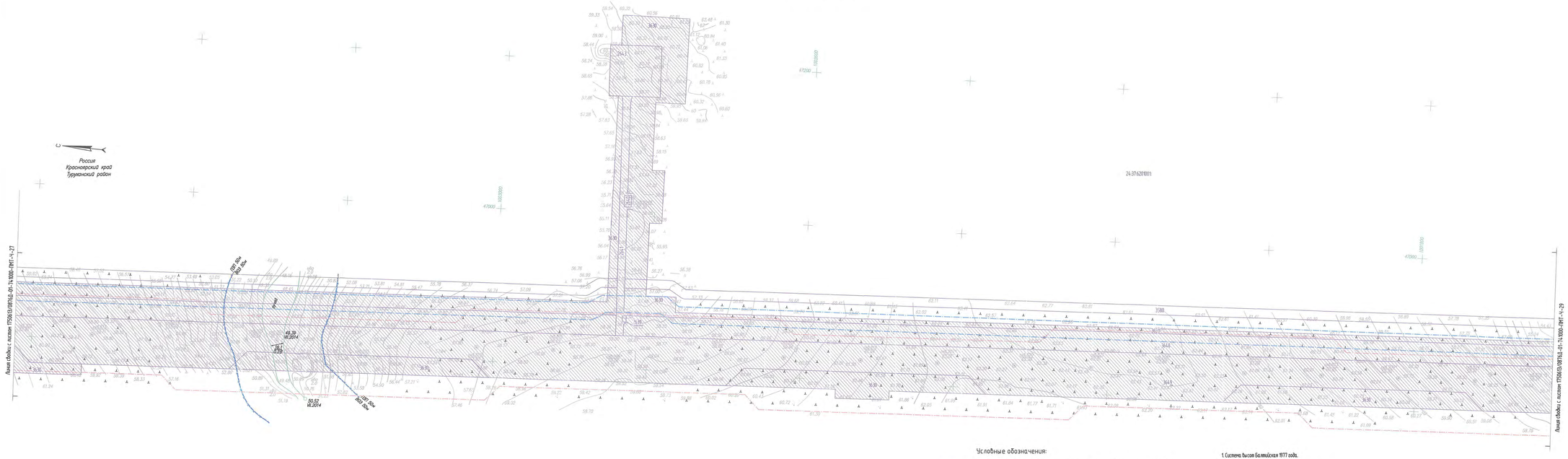

Условные обозначения:

- границы ранее отведенных земельных участков (частей земельных участков), используемых для строительства проектируемого объекта
- охранная зона проектируемого межпромыслового нефтепровода
- охранная зона проектируемой ВЛ 10 кВ
- граница прибрежной защитной полосы
- граница водоохранной зоны
- границы земельных участков, учтенных в ГКН
- 24:37:6201001: — номер кадастрового квартала
- 3630 — номер земельного участка, учтенного в ГКН

1. Система высот Балтийская 1977 года.
2. Система координат МСК 164.
3. Топографическая съемка выполнена в июле 2014 года.
4. Сплошные горизонтали проведены через 0.5 м.
5. Согласно письму Министерства культуры Красноярского края от 08.05.2014 г. №16–09/2197 на территории отводимой под проектно-изыскательские работы, объекты культурного наследия федерального, регионального, местного значения, а также выявленные объекты культурного наследия отсутствуют.
6. В соответствии с письмом Министерства природных ресурсов и экологии Российской Федерации от 11.10.2016 г. № 12–47/26865 проектируемый объект расположен за пределами границ особо охраняемых природных территорий федерального значения.
7. На основании письма Дирекции по особо охраняемым природным территориям Красноярского края от 21.01.2016 г. проектируемый объект находится вне границ действующих и планируемых к организации особо охраняемых природных территорий краевого значения.
8. В соответствии с письмом Администрации Туруханского района №01-33/2898 от 06.07.2016 г. на территории размещения объекта особо охраняемых природных территорий местного значения отсутствуют.
9. Ширина охранной зоны проектируемой ВЛ 10 кВ определена согласно "Правилам установления охранных зон объектов электросетевого хозяйства и особых условий использования земельных участков, расположенных в границах таких зон" и составляет 22 м.
10. Для исключения возможности повреждения при эксплуатации нефтепровода вдоль трассы устанавливается охранная зона в виде участка земли, ограниченного условными линиями, находящимися: в 50 м от оси трубопровода с каждой стороны.
11. В связи с расположением проектируемого объекта в межселенной территории за пределами границ застройки, красные линии проектом не определяются.

						1750613/0876Д-01-741000-ПМТ-Ч-28			
						Обустройство Суходинского месторождения. Межпромысловый нефтепровод "УПН "Суходи" –ЦПС Ванкорского месторождения" с СИКН "Ванкор""			
Изм.	Кол.	Лист	№док.	Подп.	Дата				
Разраб.		Кузьменкова			25.11.16	Проект межевания территории. Участок км 32.8–км 73.5	Стадия	Лист	Листов
И.о. зап. гр.		Бирх.			25.11.16		Р	28	
Гл. спец.		Клименко			25.11.16				
И.о. нач. отд.		Брезгин			25.11.16	Чертеж межевания территории. ПК540–ПК560 по трассе нефтепровода (1:2000)	ООО "НК "Роснефть"–НТЦ"		
Н. контр.		Кудря			25.11.16				
ГИП		Пармыкин			25.11.16				

Согласовано

Взам. инв.№

Подп. и дата

Инв. № подл. 23 9941/1

Документ разработан ООО "НК "Роснефть"–НТЦ". Информация, содержащаяся в документе, может использоваться только в объеме, разрешенном по соглашению между Разработчиком и Заказчиком

1750613_0876Д-01-741000-ПМТ-СН-26-30-гС01.dwg

Формат А3х4

Чертеж межевания территории.
ПК560–ПК580 по трассе нефтепровода (12000)

Россия
Красноярский край
Туруханский район

Линия обойма с листом 1750613/0876Д-01-741000-ПМТ-Ч-28

52.68
18.2014

53.53
18.2014

54.16
18.2014

24:37:6201001:

ЦПС Ванкорского месторождения

Условные обозначения:

- границы ранее отведенных земельных участков (частей земельных участков), используемых для строительства проектируемого объекта
- охранная зона проектируемого межпромыслового нефтепровода
- охранная зона проектируемой ВЛ 10 кВ
- граница прибрежной защитной полосы
- граница водоохранной зоны
- границы земельных участков, учтенных в ГКН
- 24:37:6201001: – номер кадастрового квартала
- 3630 – номер земельного участка, учтенного в ГКН

1. Система высот Балтийская 1977 года.
2. Система координат МСК 164.
3. Топографическая съемка выполнена в июле 2014 года.
4. Сплошные горизонтали проведены через 0.5 м.
5. Согласно письму Министерства культуры Красноярского края от 08.05.2014 г. №16–09/2197 на территории отводимой под проектно-изыскательские работы, объекты культурного наследия федерального, регионального, местного значения, а также выявленные объекты культурного наследия отсутствуют.
6. В соответствии с письмом Министерства природных ресурсов и экологии Российской Федерации от 11.10.2016 г. № 12-47/26865 проектируемый объект расположен за пределами границ особо охраняемых природных территорий федерального значения.
7. На основании письма Дирекции по особо охраняемым природным территориям Красноярского края от 21.01.2014 г. проектируемый объект находится вне границ действующих и планируемых к организации особо охраняемых природных территорий краевого значения.
8. В соответствии с письмом Администрации Туруханского района №01-33/2818 от 06.07.2016 г. на территории размещения объекта особо охраняемых природных территорий местного значения отсутствуют.
9. Ширина охранной зоны проектируемой ВЛ 10 кВ определена согласно "Правилам установления охранных зон объектов электросетевого хозяйства и особых условий использования земельных участков, расположенных в границах таких зон" и составляет 22 м.
10. Для исключения возможности повреждения при эксплуатации нефтепровода вдоль трассы устанавливается охранная зона в виде участка земли, ограниченного условными линиями, находящимися 9.50 м от оси трубопровода с каждой стороны.
11. В связи с расположением проектируемого объекта в межселенной территории за пределами границ застройки, красные линии проектом не определяются.

						1750613/0876Д-01-741000-ПМТ-Ч-29			
Изм.	Кол.	Лист	№док.	Подп.	Дата	Обустройство Сузунского месторождения. Межпромысловый нефтепровод "ЗПГН "Сузун" –ЦПС Ванкорского месторождения" с СИКН "Ванкор""			
Разраб.		Кузьменкова			25.11.16	Проект межевания территории. Участок км 32.0–км 73.5	Стадия	Лист	Листов
И.о. зап. отд.		Берх			25.11.16		Р	29	
Гл. спец.		Клименко			25.11.16				
И.о. нач. отд.		Брезгин			25.11.16	Чертеж межевания территории. ПК560–ПК580 на трассе нефтепровода (12000)	ООО "НК "Роснефть"–НТЦ"		
Н. контр.		Кудря			25.11.16				
ГИП		Пырьев			25.11.16				

Согласовано

Взам. инв.№

Подп. и дата

Инв. № подл.

Документ разработан ООО "НК "Роснефть"–НТЦ". Информация, содержащаяся в документе, может быть использована исключительно в объеме, согласованном по соглашением между Разработчиком и Заказчиком

1750613_0876Д-01-741000-ПМТ-СН-26-30-rC01.dwg

Формат А3х4

Чертеж межевания территории.
ПК580–ПК600 по трассе нефтепровода (12000)

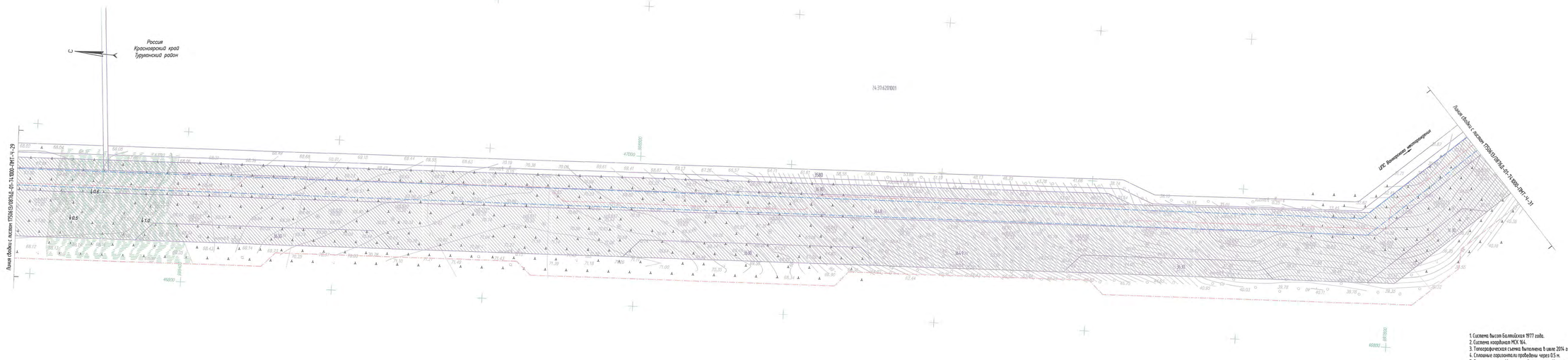

Условные обозначения:

- границы ранее отведенных земельных участков (частей земельных участков), используемых для строительства проектируемого объекта
- охранная зона проектируемого межпромыслового нефтепровода
- охранная зона проектируемой ВЛ 10 кВ
- граница придорожной защитной полосы
- граница водоохранной зоны
- границы земельных участков, учтенных в ГКН
- 24:37:6201001 – номер кадастрового квартала
- 3630 – номер земельного участка, учтенного в ГКН

1. Система высот Балтийская 1977 года.
2. Система координат МСК 164.
3. Топографическая съемка выполнена в июле 2014 года.
4. Сплошные горизонтали проведены через 0.5 м.
5. Согласно письму Министерства культуры Красноярского края от 08.05.2014 г. №16–09/2197 на территории отводимой под проектно-изыскательские работы, объекты культурного наследия федерального, регионального, местного значения, а также выявленные объекты культурного наследия отсутствуют.
6. В соответствии с письмом Министерства природных ресурсов и экологии Российской Федерации от 11.10.2016 г. № 12–47/26865 проектируемый объект расположен за пределами границ особо охраняемых природных территорий федерального значения.
7. На основании письма Дирекции по особо охраняемым природным территориям Красноярского края от 21.01.2014 г. проектируемый объект находится вне границ действующих и планируемых к организации особо охраняемых природных территорий краевого значения.
8. В соответствии с письмом Администрации Туруханского района №01-33/2818 от 06.07.2016 г. на территории размещения объекта особо охраняемые природные территории местного значения отсутствуют.
9. Ширина охранной зоны проектируемой ВЛ 10 кВ определена согласно "Правилам установления охранных зон объектов электросетевого хозяйства и особых условий использования земельных участков, расположенных в границах таких зон" и составляет 22 м.
10. Для исключения возможности повреждения при эксплуатации нефтепровода вдоль трассы устанавливается охранная зона в виде участка земли, ограниченного условными линиями, находящимися в 50 м от оси трубопровода с каждой стороны.
11. В сводке с расположением проектируемого объекта в межселенной территории за пределами границ застройки, красные линии проектом не определяются.

							1750613/0876Д-01-741000-ПМТ-Ч-30		
							Обустройство Суходского месторождения. Межпромысловый нефтепровод "ЗПН "Суходо" –ЦПС Ванкорского месторождения" с СИКН "Ванкор""		
Изм.	Кол.	Лист	№док.	Подп.	Дата				
Разраб.		Кузьменкова			25.11.16	Проект межевания территории. Участок км 32.0–км 73.5	Стадия	Лист	Листов
И.о. вед. гр.		Берх			25.11.16		Р	30	
Гл. спец.		Клименко			25.11.16				
И.о. нач. отд.		Брезгин			25.11.16	Чертеж межевания территории. ПК580–ПК600 по трассе нефтепровода (12000)	ООО "НК "Роснефть"-НТЦ"		
Н. контр.		Кудря			25.11.16				
ГИП		Пазрин			25.11.16				

1750613_0876Д-01-741000-ПМТ-СН-26-30-гС01.dwg

Формат А3х4

Документ разработан ООО "НК "Роснефть"-НТЦ".
Информация, содержащаяся в документе, может быть использована только в рамках выполнения работ по соглашению между Разработчиком и Заказчиком

Инв. № подл.	Подп. и дата	Взам. инв.№	Согласовано
09.11.16			

Чертеж межевания территории.
ПК600–ПК620 по трассе нефтепровода (12000)



Условные обозначения:

- границы земельных участков, отводимых для строительства объекта
- границы ранее отведенных земельных участков (частей земельных участков), используемых для строительства проектируемого объекта
- охранная зона проектируемого межпромыслового нефтепровода
- охранная зона проектируемой ВЛ 10 кВ
- граница прибрежной защитной полосы
- граница водоохранной зоны
- границы земельных участков, учтенных в ГКН
- 24:37:6201001 – номер кадастрового квартала
- 3630 – номер земельного участка, учтенного в ГКН
- 24:37:6201001:391 – номер образуемого земельного участка
- ○ 1 – номер поворотной точки границы образуемого земельного участка

1. Система высот Балтийская 1977 года.
2. Система координат МСК 164.
3. Топографическая съемка выполнена в июле 2014 года.
4. Сплошные горизонтали проведены через 0.5 м.
5. Согласно письму Министерства культуры Красноярского края от 08.05.2014 г. №16–09/2197 на территории отводимой под проектно-изыскательские работы, объекты культурного наследия федерального, регионального, местного значения, а также выявленные объекты культурного наследия отсутствуют.
6. В соответствии с письмом Министерства природных ресурсов и экологии Российской Федерации от 11.10.2016 г. № 12–47/26865 проектируемый объект расположен за пределами границ особо охраняемых природных территорий федерального значения.
7. По основным письмо Дирекции по особо охраняемым природным территориям Красноярского края от 21.01.2016 г. проектируемый объект находится вне границ действующих и планируемых к организации особо охраняемых природных территорий краевого значения.
8. В соответствии с письмом Администрации Туруханского района №01–33/2818 от 06.07.2016 г. на территории размещения объекта особо охраняемые природные территории местного значения отсутствуют.
9. Ширина охранной зоны проектируемой ВЛ 10 кВ определена согласно "Правилам установления охранных зон объектов электросетевого хозяйства и особых условий использования земельных участков, расположенных в границах таких зон" и составляет 22 м.
10. Для исключения возможности повреждения при эксплуатации нефтепровода вдоль трассы устанавливается охранная зона в виде участка земли, ограниченного условными линиями, находящимися 6.50 м от оси трубопровода с каждой стороны.
11. В связи с расположением проектируемого объекта в межселенной территории за пределами границ застройки, красные линии проектом не определяются.

							1750613/0876Д–01–741000–ПМТ–Ч–31		
							Обустройство Сузунского месторождения. Межпромысловый нефтепровод "УПН "Сурин" –ЦПС Ванкорского месторождения" с СИКН "Ванкор""		
Изм.	Кол.	Лист	№док.	Подп.	Дата				
Разраб.		Кузьменкова			25.11.16		Проект межевания территории. Участок км 32.6–км 73.5	Стадия	Лист	Листов
И.о. зав. гр.		Берх			25.11.16			Р	31	
Гл. спец.		Клименко			25.11.16					
И.о. нач. отд.		Бреховцев			25.11.16		Чертеж межевания территории. ПК600–ПК620 по трассе нефтепровода (12000)	ООО "НК "Роснефть"–НТЦ"		
Н. контр.		Кудря			25.11.16					
ГИП		Порыгин			25.11.16					

1750613_0876Д–01–741000–ПМТ–СН–31–37–гС01.dwg

Формат А3х4

Согласовано

Взам. инв.№

Подп. и дата

Инв.№ подл.

Документ разработан ООО "НК "Роснефть"–"НТЦ"
Информация, содержащаяся в документе, может быть использована только в рамках выполнения работ по соглашению между Разработчиком и Заказчиком

Чертеж межевания территории.
ПК620–ПК640 по трассе нефтепровода (1:2000)

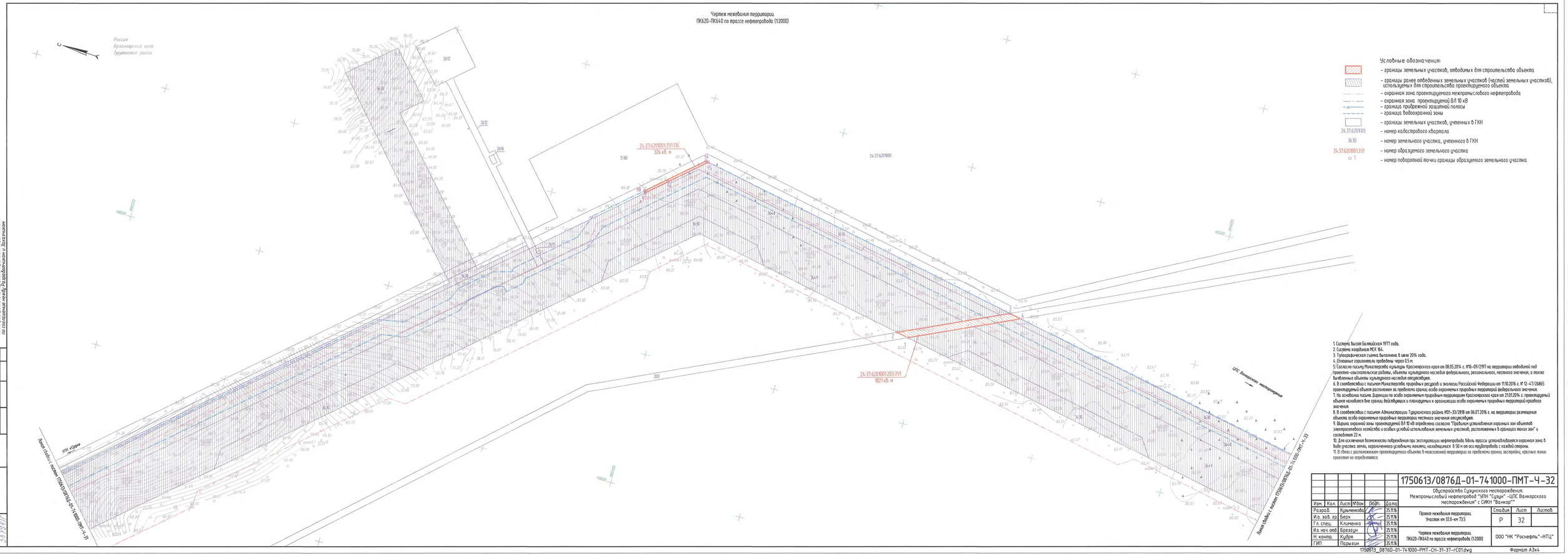

Условные обозначения:

- границы земельных участков, отводимых для строительства объекта
- границы ранее отведенных земельных участков (частей земельных участков), используемых для строительства проектируемого объекта
- охранная зона проектируемого межпромыслового нефтепровода
- охранная зона проектируемой ВЛ 10 кВ
- граница прибрежной защитной полосы
- граница водоохранной зоны
- границы земельных участков, учтенных в ГКН
- 24:37:6201001 — номер кадастрового квартала
- 36:30 — номер земельного участка, учтенного в ГКН
- 24:37:6201001:391 — номер образуемого земельного участка
- о 1 — номер поворотной точки границы образуемого земельного участка

1. Система высот Балтийская 1977 года.
2. Система координат МСК 164.
3. Топографическая съемка выполнена в июле 2014 года.
4. Сплошные горизонтали проведены через 0,5 м.
5. Согласно письму Министерства культуры Красноярского края от 08.05.2014 г. №16–09/2197 на территории отводимой под проектно–изыскательские работы, объекты культурного наследия федерального, регионального, местного значения, а также выявленные объекты культурного наследия отсутствуют.
6. В соответствии с письмом Министерства природных ресурсов и экологии Российской Федерации от 11.10.2016 г. № 12–47/26865 проектируемый объект расположен за пределами границ особо охраняемых природных территорий федерального значения.
7. По основному письму, Ведомости по особо охраняемым природным территориям Красноярского края от 21.01.2016 г. проектируемый объект находится вне границ действующих и планируемых к организации особо охраняемых природных территорий краевого значения.
8. В соответствии с письмом Администрации Туруханского района №01–33/2818 от 06.07.2016 г. на территории размещения объекта особо охраняемые природные территории местного значения отсутствуют.
9. Ширина охранной зоны проектируемой ВЛ 10 кВ определена согласно "Правилам установления охранных зон объектов электросетевого хозяйства и особых условий использования земельных участков, расположенных в границах таких зон" и составляет 22 м.
10. Для исключения безопасности повреждения при эксплуатации нефтепровода вдоль трассы устанавливается охранная зона в виде участка земли, ограниченного условными линиями, находящимися 0,50 м от оси трубопровода с каждой стороны.
11. В связи с расположением проектируемого объекта в межселенной территории за пределами границ застройки, красные линии проектом не определяются.

Изм.	Кол.	Лист	№док.	Подп.	Дата
Разраб.		Кульменкова			25.11.16
И.о. зап. гр.		Берх			25.11.16
Гл. спец.		Клименко			25.11.16
И.о. нач. отд.		Брезгин			25.11.16
Н. контр.		Кудря			25.11.16
ГИП		Пазмухин			25.11.16

1750613/0876Д-01-741000-ПМТ-Ч-32

Обустройство Суванского месторождения.
Межпромысловый нефтепровод "УПН "Суванское" – ЦПС Ванкорского месторождения" с ОИСН "Ванкор"

Проект межевания территории.
Участок км 32,0–км 73,5

Стадия	Лист	Листов
Р	32	

Чертеж межевания территории.
(ПК620–ПК640 по трассе нефтепровода (1:2000)

ООО "НК "Роснефть"–НТЦ"

Согласовано

Взам. инв.№

Подп. и дата

Инв. № подл.

Документ разработан ООО "НК "Роснефть"–НТЦ".
Информация, содержащаяся в документе, может быть использована только в рамках исполнения договорных обязательств по сотрудничеству между Разработчиком и Заказчиком

Чертеж межевания территории.
ПК640–ПК660 по трассе нефтепровода (1:2000)



Условные обозначения:

- границы земельных участков, отводимых для строительства объекта
- границы ранее отведенных земельных участков (частей земельных участков), используемых для строительства проектируемого объекта
- охранная зона проектируемого межпромыслового нефтепровода
- охранная зона проектируемой ВЛ 10 кВ
- граница приаэродромной защитной полосы
- граница водоохранной зоны
- границы земельных участков, учтенных в ГКН
- 24:37:6201001: – номер кадастрового квартала
- 3630 – номер земельного участка, учтенного в ГКН
- 24:37:6201001:391 – номер образуемого земельного участка
- ○ 1 – номер поворотной точки границы образуемого земельного участка

1. Система высот Балтийская 1977 года.
2. Система координат МСК 184.
3. Топографическая съемка выполнена в июле 2014 года.
4. Сплошные горизонтали проведены через 0.5 м.
5. Согласно письму Министерства культуры Красноярского края от 08.05.2014 г. №16–09/2197 на территории отводимой под проектно-изыскательские работы, объекты культурного наследия федерального, регионального, местного значения, а также выявленные объекты культурного наследия отсутствуют.
6. В соответствии с письмом Министерства природных ресурсов и экологии Российской Федерации от 11.10.2016 г. № 12-47/26865 проектируемый объект расположен за пределами границ особо охраняемых природных территорий федерального значения.
7. На основании письма Дирекции по особо охраняемым природным территориям Красноярского края от 21.01.2014 г. проектируемый объект находится вне границ действующих и граничащих с ограниченными особо охраняемых природных территорий краевого значения.
8. В соответствии с письмом Администрации Туруханского района №01-33/2818 от 06.07.2016 г. на территории размещения объекта особо охраняемых природных территорий местного значения отсутствуют.
9. Ширина охранной зоны проектируемой ВЛ 10 кВ определена согласно "Правилам установления охранных зон объектов электросетевого хозяйства и особых условий использования земельных участков, расположенных в границах таких зон" и составляет 22 м.
10. Для исключения возможности повреждения при эксплуатации нефтепровода вдоль трассы устанавливается охранная зона в виде участка земли, ограниченного условными линиями, находящимися в 50 м от оси трубопровода с каждой стороны.
11. В стыке с расположенным проектируемым объектом в неизменённой территории за пределами границ экспертизы, красные линии проектом не определяются.

| | | |

Чертеж межевания территории
ПК660-ПК680 по трассе нефтепровода (12000)



Условные обозначения:

- границы ранее отведенных земельных участков (частей земельных участков), используемых для строительства проектируемого объекта
- охранная зона проектируемого межпромыслового нефтепровода
- охранная зона проектируемой ВЛ 10 кВ
- граница прибрежной защитной полосы
- граница водоохранной зоны
- границы земельных участков, учтенных в ГКН
- 24:37:620101:1 — номер кадастрового квартала
- 3630 — номер земельного участка, учтенного в ГКН

1. Система высот Балтийская 1977 года.
2. Система координат МСК 164.
3. Топографическая съемка выполнена в июле 2014 года.
4. Сквозные горизонтали проведены через 0,5 м.
5. Согласно письму Министерства культуры Красноярского края от 08.05.2014 г. №16-09/2197 на территории отводимой под проектно-изыскательские работы, объекты культурного наследия федерального, регионального, местного значения, а также выявленные объекты культурного наследия отсутствуют.
6. В соответствии с письмом Министерства природных ресурсов и экологии Российской Федерации от 11.10.2016 г. № 12-47/26865 проектируемый объект расположен за пределами границ особо охраняемых природных территорий федерального значения.
7. На основании писем Агентства по особо охраняемым природным территориям Красноярского края от 21.01.2016 г. проектируемый объект находится вне границ действующих и планируемых к организации особо охраняемых природных территорий краевого значения.
8. В соответствии с письмом Администрации Туруханского района №01-33/2898 от 06.07.2016 г. на территории размещения объекта особо охраняемые природные территории местного значения отсутствуют.
9. Ширина охранной зоны проектируемой ВЛ 10 кВ определена согласно "Правилам установления охранных зон объектов электросетевого хозяйства и особых условий использования земельных участков, расположенных в границах таких зон" и составляет 22 м.
10. Для исключения возможности повреждения при эксплуатации нефтепровода вдоль трассы устанавливается охранная зона в виде участка земли, ограниченного условными линиями, находящимися в 50 м от оси трубопровода с каждой стороны.
11. В связи с расположением проектируемого объекта в населенной территории за пределами границ застройки, красные линии проектом не определяются.

						1750613/0876Д-01-741000-ПМТ-Ч-34			
						Обустройство Суянского месторождения. Межпромысловый нефтепровод "УПН "Суян" -ЦПС Ванкорского месторождения" с СИКН "Ванкор"			
Изм.	Кол.	Лист	№док.	Подп.	Дата				
Разраб.		Кульменева			25.11.16	Проект межевания территории. Участок км 22,0-км 73,5	Стадия	Лист	Листов
И.о. зап. гр.		Берх			25.11.16		Р	34	
Гл. спец.		Клименко			25.11.16				
И.о. нач. отд.		Брезгин			25.11.16	Чертеж межевания территории. ПК660-ПК680 по трассе нефтепровода (12000)	ООО "НК "Роснефть"-НТЦ"		
Н. контр.		Кудря			25.11.16				
ГИП		Парыгин			25.11.16				

Документ разработан ООО "НК "Роснефть"-НТЦ".
Информация, содержащаяся в документе, может быть использована только в рамках исполнения договора по сотрудничеству между Разработчиком и Заказчиком

Согласовано	
Взам. инв.№	
Подп. и дата	
Инв.№ подл.	25.11.16

1750613_0876Д-01-741000-ПМТ-СН-31-37-rC01.dwg

Формат А3х4

Чертеж межевания территории.
ПК680–ПК700 по трассе нефтепровода (1:2000)


Россия
Красноярский край
Туруханский район
24:37:6201001:391 (19)
1345 кв. м
24:37:6201001:391 (18)
855 кв. м
24:37:6201001
Линия СВЛ 10 кВ
ВЛ 10 кВ
ПС 110 кВ
ПС 35 кВ
ПС 35 кВ
ВЛ 0,4 кВ
ВЛ 0,4 кВ
ВЛ 0,4

Чертеж межевания территории.
ПК700–ПК720 по трассе нефтепровода (12000)

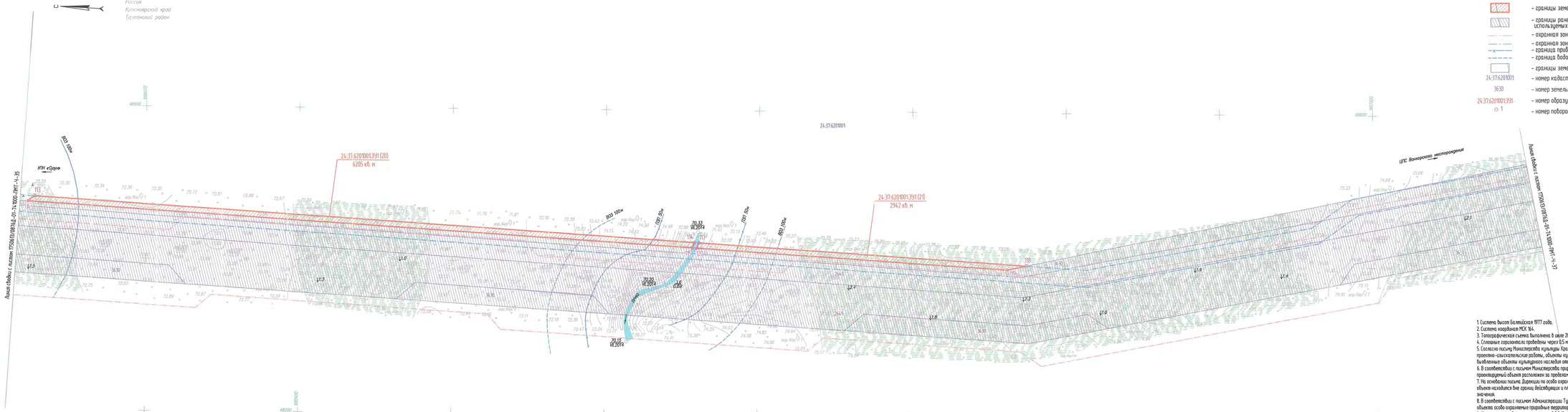

Чертеж межевания территории.
ПК720–ПК735+84.0 по трассе нефтепровода (12000)

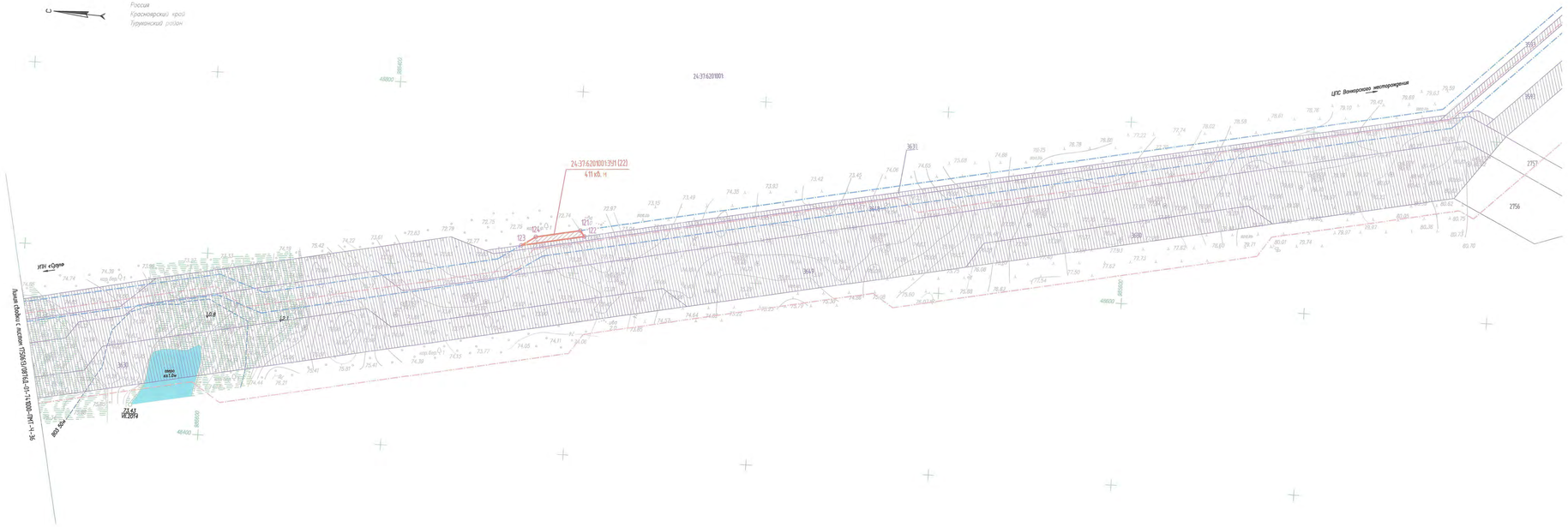

Чертеж межевания территории.
ПК0–ПК18 по трассе нефтепровода (1:2000)

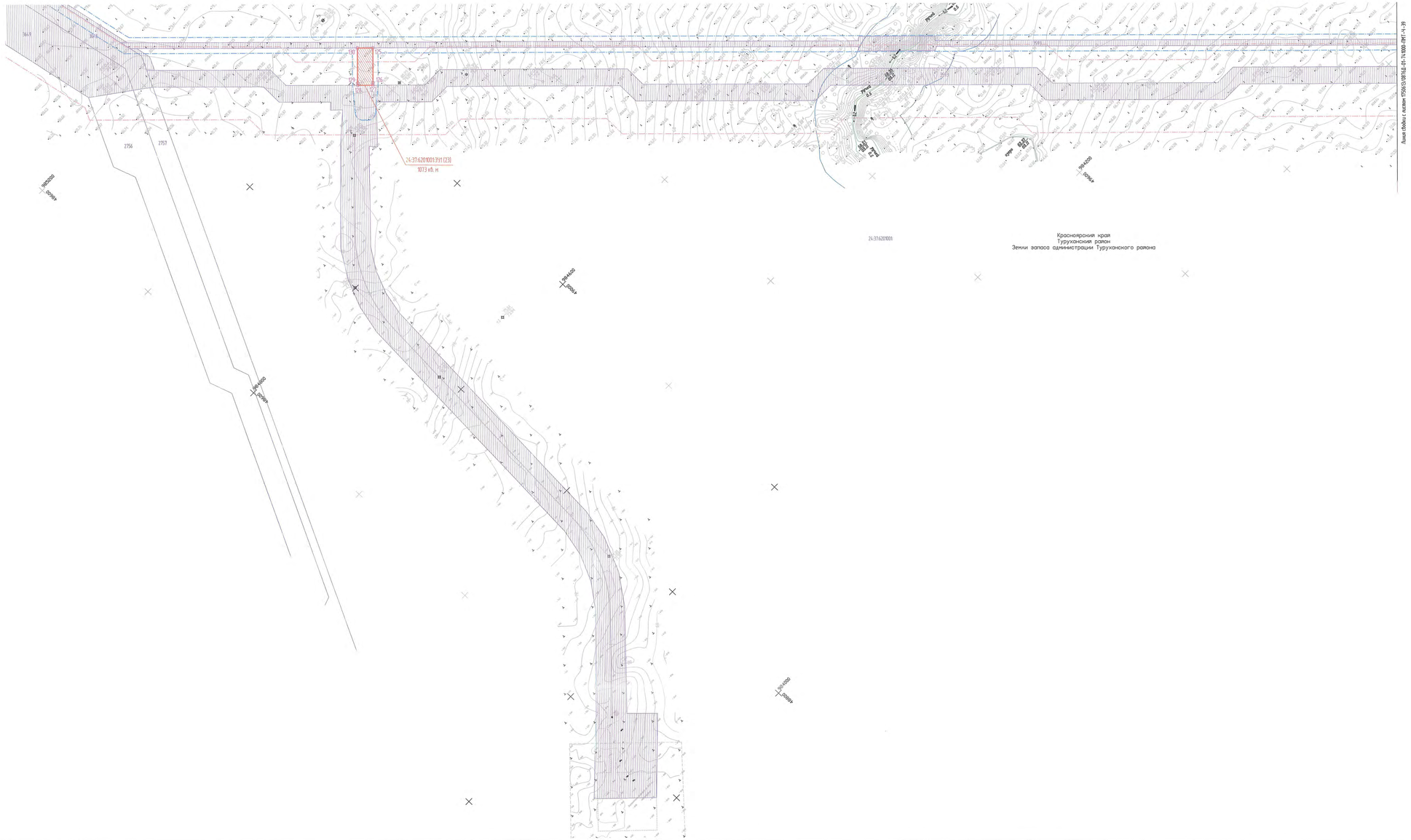

Условные обозначения:

- границы земельных участков, отводимых для строительства объекта
- границы ранее отведенных земельных участков (частей земельных участков), используемых для строительства проектируемого объекта
- охранная зона проектируемого межпромыслового нефтепровода
- охранная зона проектируемой ВЛ 10 кВ
- граница водоохранной зоны и прибрежной защитной полосы
- границы земельных участков, учтенных в ГКН
- 24:37:620101 – номер кадастрового квартала
- 3593 – номер земельного участка, учтенного в ГКН
- 24:37:620101:3911 – номер образуемого земельного участка
- 1 – номер поворотной точки границы образуемого земельного участка

1. Система высот Балтийская 1977 года.
2. Система координат МСК 164.
3. Топографическая съемка выполнена в январе–феврале 2014 года.
4. Сплошные горизонтали проведены через 0.5 м.
5. Согласно письму Министерства культуры Красноярского края от 08.05.2014 г. №16–09/2197 на территории отводимой под проектно-изыскательские работы, объекты культурного наследия федерального, регионального, местного значения, а также выявленные объекты культурного наследия отсутствуют.
6. В соответствии с письмом Министерства природных ресурсов и экологии Российской Федерации от 11.10.2016 г. № 12–47/26865 проектируемый объект расположен за пределами границ особо охраняемых природных территорий федерального значения.
7. На основании письма Дирекции по особо охраняемым природным территориям Красноярского края от 21.01.2014 г. проектируемый объект находится вне границ действующих и планируемых к организации особо охраняемых природных территорий краевого значения.
8. В соответствии с письмом Администрации Туруханского района №01–33/2818 от 06.07.2016 г. на территории размещения объекта особо охраняемые природные территории местного значения отсутствуют.
9. Ширина охранной зоны проектируемой ВЛ 10 кВ определена согласно "Правилам установления охранных зон объектов электросетевого хозяйства и особых условий использования земельных участков, расположенных в границах таких зон" и составляет 22 м.
10. Для исключения возможности повреждения при эксплуатации нефтепровода вдоль трассы устанавливается охранная зона в виде участка земли, ограниченного условными линиями, находящимися в 50 м от оси трубопровода с каждой стороны.
11. В связи с расположением проектируемого объекта в населенной территории за пределами границ застройки, красные линии проектом не определяются.

						1750613/0876Д-01-741000-ПМТ-Ч-38			
Изм.	Кол.	Лист	№док.	Подп.	Дата	Обществ Сургутского месторождения. Межпромысловый нефтепровод "УПН "Сургут" –ЦПС Ванкорского месторождения" с СИКН "Ванкор"			
Разраб.		Кузьменкова			25.11.16	Проект межевания территории. Участок км 73.5 – СИКН км 97.7	Стадия	Лист	Листов
И.о. зап. гр.		Берх			25.11.16		Р	38	
Гл. спец.		Клименко			25.11.16				
И.о. нач. отд.		Брезгин			25.11.16	Чертеж межевания территории. ПК0–ПК18 по трассе нефтепровода (1:2000)	ООО "НК "Роснефть"-НТЦ"		
Н. контр.		Кудря			25.11.16				
ГИП		Первухин			25.11.16				

1750613_0876Д-01-741000-ПМТ-СН-38-46-г001dwg

Формат А2х3

Согласовано

Согласовано

Взам. инв. №

Подп. и дата

Инв. № подл.

Документ разработан ООО "НК "Роснефть"-НТЦ".
Любое использование документа полностью или частично, а также передача третьим лицам только по согласованию между "Разработчиком" и Заказчиком

Чертеж межевания территории.
ПК18–ПК36 по трассе нефтепровода (1:2000)



Условные обозначения:

- границы ранее отведенных земельных участков (частей земельных участков), используемых для строительства проектируемого объекта
- охранная зона проектируемого межпромыслового нефтепровода
- охранная зона проектируемой ВЛ 10 кВ
- границы земельных участков, учтенных в ГКН
- 24:37:6201001 – номер кадастрового квартала
- 3593 – номер земельного участка, учтенного в ГКН

1. Система высот Балтийская 1977 года.
2. Система координат МСК 164.
3. Топографическая съемка выполнена в январе–феврале 2014 года.
4. Сплошные горизонтали проведены через 0.5 м.
5. Согласно письму Министерства культуры Красноярского края от 08.05.2014 г. №16–09/2197 на территории отводимой под проектно-изыскательские работы, объекты культурного наследия федерального, регионального, местного значения, а также выявленные объекты культурного наследия отсутствуют.
6. В соответствии с письмом Министерства природных ресурсов и экологии Российской Федерации от 11.10.2016 г. № 12–47/26865 проектируемый объект расположен за пределами границ особо охраняемых природных территорий федерального значения.
7. На основании письма Дирекции по особо охраняемым природным территориям Красноярского края от 21.01.2014 г. проектируемый объект находится вне границ действующих и планируемых к организации особо охраняемых природных территорий краевого значения.
8. В соответствии с письмом Администрации Туруханского района №01–33/2818 от 06.07.2016 г. на территории размещения объекта особо охраняемые природные территории местного значения отсутствуют.
9. Ширина охранной зоны проектируемой ВЛ 10 кВ определена согласно "Правилам установления охранных зон объектов электросетевого хозяйства и особых условий использования земельных участков, расположенных в границах таких зон" и составляет 22 м.
10. Для исключения возможности повреждения при эксплуатации нефтепровода вдоль трассы устанавливается охранная зона в виде участка земли, ограниченного условными линиями, находящимися в 50 м от оси трубопровода с каждой стороны.
11. В связи с расположением проектируемого объекта в межселенной территории за пределами границ застройки, красные линии проектом не определяются.

						1750613/0876Д-01-741000-ПМТ-Ч-39			
						Обустройство Сузунского месторождения. Межпромысловый нефтепровод "УПН "Сузун" –ЦПС Ванкорского месторождения" с СИКН "Ванкор""			
Изм.	Кол.	Лист	№док.	Подп.	Дата				
Разраб.		Курьяненко			25.11.16	Проект межевания территории. Участок км 73.5 – СИКН км 97.7	Стадия	Лист	Листов
И.о. зав. гр.		Берх			25.11.16		Р	39	
Гл. спец.		Клименко			25.11.16				
Ил. нач. отд.		Бовкун			25.11.16	Чертеж межевания территории. ПК18–ПК36 по трассе нефтепровода (1:2000)	ООО "НК "Роснефть"–НТЦ"		
Н. контр.		Кудря			25.11.16				
ГИП		Пархугин			25.11.16				

1750613_08760-01-741000-ПМТ-СН-38-46-г001.dwg

Формат А3х4

Согласовано

Взам. инв.№

Подп. и дата

Инв. № подл.

Документ разработан ООО "НК "Роснефть"–НТЦ".
Информация, содержащаяся в документе, может быть использована только в объеме, согласованном по соглашению между Разработчиком и Заказчиком

Чертеж межевания территории.
ПК36–ПК54 по трассе нефтепровода (1:2000)



Условные обозначения:

- границы ранее отведенных земельных участков (частей земельных участков), используемых для строительства проектируемого объекта
- охранная зона проектируемого межпромыслового нефтепровода
- охранная зона проектируемой ВЛ 10 кВ
- границы земельных участков, учтенных в ГКН
- 24:37:6201001: – номер кадастрового квартала
- 3593 – номер земельного участка, учтенного в ГКН

1. Система высот Балтийская 1977 года.
2. Система координат МСК 164.
3. Топографическая съемка выполнена в январе–феврале 2014 года.
4. Сплошные горизонтали проведены через 0.5 м.
5. Согласно письму Министерства культуры Красноярского края от 08.05.2014 г. №16–09/2197 на территории отводимой под проектно-изыскательские работы, объекты культурного наследия федерального, регионального, местного значения, а также выявленные объекты культурного наследия отсутствуют.
6. В соответствии с письмом Министерства природных ресурсов и экологии Российской Федерации от 11.10.2016 г. № 12-47/26865 проектируемый объект расположен за пределами границ особо охраняемых природных территорий федерального значения.
7. На основании письма Дирекции по особо охраняемым природным территориям Красноярского края от 21.01.2014 г. проектируемый объект находится вне границ действующих и планируемых к к организации особо охраняемых природных территорий краевого значения.
8. В соответствии с письмом Администрации Туруханского района №01-33/2818 от 06.07.2016 г. на территории размещения объекта особо охраняемые природные территории местного значения отсутствуют.
9. Ширина охранной зоны проектируемой ВЛ 10 кВ определена согласно "Правилам установления охранных зон объектов электросетевого хозяйства и особых условий использования земельных участков, расположенных в границах таких зон" и составляет 22 м.
10. Для исключения возможности повреждения при эксплуатации нефтепровода вдоль трассы устанавливается охранная зона в виде участка земли, ограниченного условными линиями, находящимися в 50 м от оси трубопровода с каждой стороны.
11. В связи с расположением проектируемого объекта в межселенной территории за пределами границ застройки, красные линии проектом не определяются.

Изм.	Кол.	Лист	№док.	Подп.	Дата	1750613/0876Д-01-741000-ПМТ-Ч-40			
						Обустройство Сузунского месторождения. Межпромысловый нефтепровод "ЗПН "Сузун" –ЦПС Ванкорского месторождения" с СИКН "Ванкор""			
Разраб.		Кузьменкова			25.11.16	Проект межевания территории. Участок км 73.5 – СИКН км 97.7	Стадия	Лист	Листов
И.о. зап. гр.		Берх			25.11.16		Р	40	
Гл. спец.		Клименко			25.11.16				
И.о. нач. отд.		Брезгин			25.11.16	Чертеж межевания территории. ПК36–ПК54 по трассе нефтепровода (1:2000)	ООО "НК "Роснефть"-НТЦ"		
Н. контр.		Кудря			25.11.16				
ГИП		Пазрыкин			25.11.16				

1750613_0876Д-01-741000-ПМТ-СН-38-46-гС01.dwg

Формат А3х4

Согласовано

Взам. инв.№

Подп. и дата

Инв. № подл.

Документ разработан ООО "НК "Роснефть"-"НТЦ"
Размещение данного документа в Интернете допустимо только по согласию между правообладателем и Заказчиком

Чертеж межевания территории.
ПК54–ПК72 по трассе нефтепровода (1:2000)

Красноярский края
Туруханский район
Земли запаса администрации Туруханского района



Условные обозначения:

- границы ранее отведенных земельных участков (частей земельных участков), используемых для строительства проектируемого объекта
- охранная зона проектируемого межпромыслового нефтепровода
- охранная зона проектируемой ВЛ 10 кВ
- границы земельных участков, учтенных в ГКН
- 24:37:6201001: – номер кадастрового квартала
- 3593 – номер земельного участка, учтенного в ГКН

1. Система высот Балтийская 1977 года.
2. Система координат МСК 164.
3. Топографическая съемка выполнена в январе–феврале 2014 года.
4. Сплошные горизонтали проведены через 0.5 м.
5. Согласно письму Министерства культуры Красноярского края от 08.05.2014 г. №16–09/2197 на территории отводимой под проектно–изыскательские работы, объекты культурного наследия федерального, регионального, местного значения, а также выявленные объекты культурного наследия отсутствуют.
6. В соответствии с письмом Министерства природных ресурсов и экологии Российской Федерации от 11.10.2016 г. № 12–47/26865 проектируемый объект расположен за пределами границ особо охраняемых природных территорий федерального значения.
7. На основании письма Дирекции по особо охраняемым природным территориям Красноярского края от 21.01.2014 г. проектируемый объект находится вне границ действующих и планируемых к организации особо охраняемых природных территорий краевого значения.
8. В соответствии с письмом Администрации Туруханского района №01–33/2818 от 06.07.2016 г. на территории размещения объекта особо охраняемые природные территории местного значения отсутствуют.
9. Ширина охранной зоны проектируемой ВЛ 10 кВ определена согласно "Правилам установления охранных зон объектов электросетевого хозяйства и особых условий использования земельных участков, расположенных в границах таких зон" и составляет 22 м.
10. Для исключения возможности повреждения при эксплуатации нефтепровода вдоль трассы устанавливается охранная зона в виде участка земли, ограниченного условными линиями, находящимися в 50 м от оси трубопровода с каждой стороны.
11. В связи с расположением проектируемого объекта в межселенной территории за пределами границ застройки, красные линии проектом не определяется.

Документ разработан ООО "НК "Роснефть"–"НТЦ"
Информация, содержащаяся в документе, может быть использована только в рамках исполнения по соглашению между Разработчиком и Заказчиком

Изм.	Кол.	Лист	№док.	Подп.	Дата
Согласовано					
Взам. инв.№					
Подп. и дата					
Инв.№ подл.					

					1750613/0876Д-01-741000-ПМТ-Ч-41
					Обустройство Сузунского месторождения. Межпромысловый нефтепровод "УПН "Сузун" –ЦПС Ванкорского месторождения" с СИКН "Ванкор""
Изм.	Кол.	Лист	№док.	Подп.	Дата
Разраб.		Кульменева			25.11.16
И.о. зап. гр.		Берх			25.11.16
Гл. спец.		Клименко			25.11.16
Ив. нач. отд.		Бревдун			25.11.16
Н. контр.		Кудря			25.11.16
ГИП		Парыгин			25.11.16

Проект межевания территории. Участок км 73.5 – СИКН км 97.7

Чертеж межевания территории. ПК54–ПК72 по трассе нефтепровода (1:2000)

Стадия	Лист	Листов
Р	41	

ООО "НК "Роснефть"–НТЦ"

1750613_0876Д-01-741000-ПМТ-СН-38-46-гС01.dwg

Формат А3х4

Чертеж межевания территории.
ПК72–ПК90 по трассе нефтепровода (1:2000)

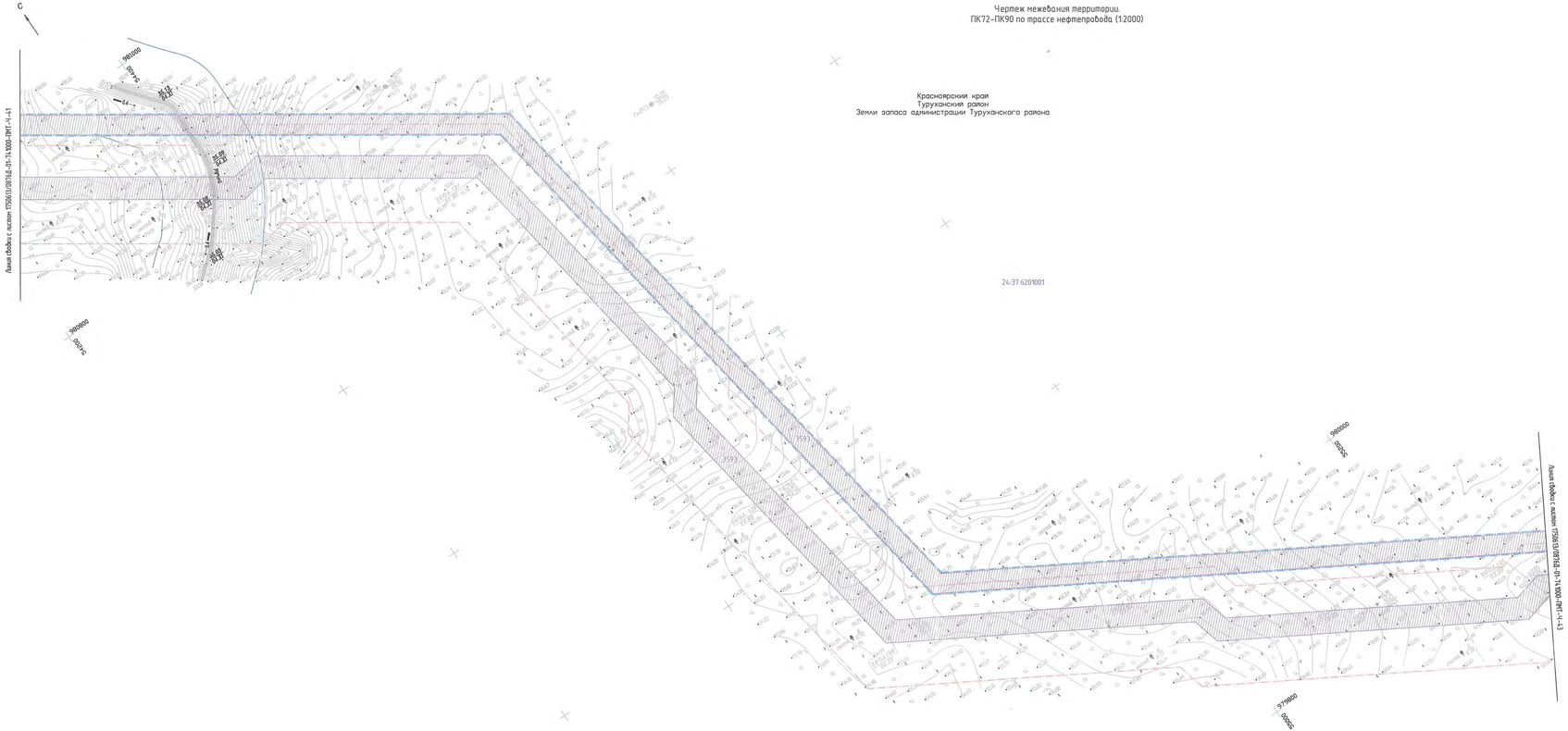

Условные обозначения:

- границы ранее отведенных земельных участков (частей земельных участков), используемых для строительства проектируемого объекта
- охранная зона проектируемого межпромыслового нефтепровода
- охранная зона проектируемой ВЛ 10 кВ
- граница водоохранной зоны и прибрежной защитной полосы
- границы земельных участков, учтенных в ГКН
- 24:37:6201001 – номер кадастрового квартала
- 3993 – номер земельного участка, учтенного в ГКН

1. Система высот Балтийская 1977 года.
2. Система координат МСК 164.
3. Топографическая съемка выполнена в январе–феврале 2014 года.
4. Сплошные горизонтали проведены через 0.5 м.
5. Согласно письму Министерства культуры Красноярского края от 08.05.2014 г. №16–09/2197 на территории отводимой под проектно–изыскательские работы, объекты культурного наследия федерального, регионального, местного значения, а также выявленные объекты культурного наследия отсутствуют.
6. В соответствии с письмом Министерства природных ресурсов и экологии Российской Федерации от 11.10.2016 г. № 12–47/26865 проектируемый объект расположен за пределами границ особо охраняемых природных территорий федерального значения.
7. На основании письма Дирекции по особо охраняемым природным территориям Красноярского края от 21.01.2014 г. проектируемый объект находится вне границ действующих и планируемых к организации особо охраняемых природных территорий краевого значения.
8. В соответствии с письмом Администрации Туруханского района №01–33/2818 от 06.07.2016 г. на территории размещения объекта особо охраняемые природные территории местного значения отсутствуют.
9. Ширина охранной зоны проектируемой ВЛ 10 кВ определена согласно "Правилам установления охранных зон объектов электросетевого хозяйства и особых условий использования земельных участков, расположенных в границах таких зон" и составляет 22 м.
10. Для исключения возможности повреждения при эксплуатации нефтепровода вдоль трассы устанавливается охранная зона в виде участка земли, ограниченного условными линиями, находящимися в 50 м от оси трубопровода с каждой стороны.
11. В связи с расположением проектируемого объекта в нежелательной территории за пределами границ застройки, красные линии проектом не определяются.

						1750613/0876Д-01-741000-ПМТ-Ч-42			
Изм.	Кол.	Лист	№док.	Подп.	Дата	Обустройство Сузунского месторождения. Межпромысловый нефтепровод "ЦПН "Сузун" –ЦПС Ванкорского месторождения" с СИКН "Ванкор"			
Разраб.		Кузьменко			25.11.16	Проект межевания территории. Участок км 73.5 – СИКН км 97.7	Стадия	Лист	Листов
И.о. вед. гр.		Берх			25.11.16		Р	42	
Гл. спец.		Клименко			25.11.16	Чертеж межевания территории. ПК72–ПК90 по трассе нефтепровода (1:2000)	ООО "НК "Роснефть"–НТЦ"		
И.о. нач. отд.		Брезгин			25.11.16				
Н. контр.		Кудря			25.11.16				
ГИП		Пазухин			25.11.16				

1750613_0876Д-01-741000-ПМТ-СН-38-46-гС01.dwg

Формат А3х4

Документ разработан ООО "НК "Роснефть"–НТЦ".
Информация, содержащаяся в документе, может быть использована исключительно в рамках исполнения договора по сотрудничеству между Разработчиком и Заказчиком

Согласовано	
Взам. инв.№	
Подп. и дата	
Инв. № подл.	27.11.16

Чертеж межевания территории.
ПК90–ПК108 по трассе нефтепровода (1:2000)

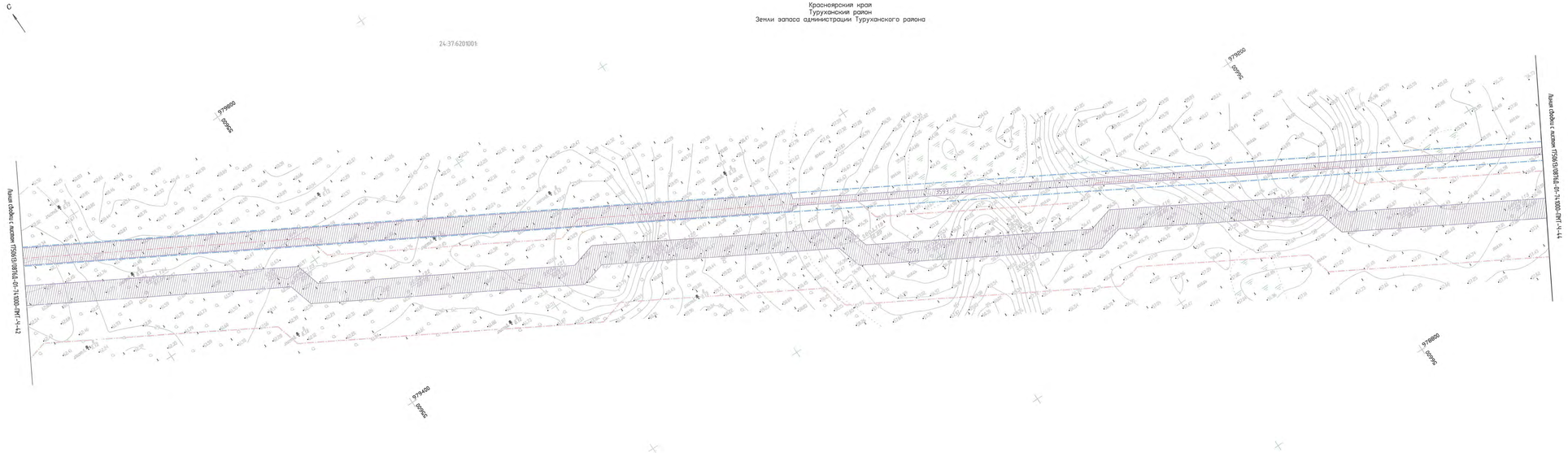

Условные обозначения:

- трасса проектируемого межпромыслового нефтепровода
- трасса проектируемой ВЛ 10 кВ
- анкерно-угловая опора проектируемой ВЛ 10 кВ
- промежуточная опора проектируемой ВЛ 10 кВ
- охранная зона проектируемого межпромыслового нефтепровода
- охранная зона проектируемой ВЛ 10 кВ
- граница граница зоны планируемого размещения объекта
- границы земельных участков, учтенных в ГКН
- 24:37:6201001 – номер кадастрового квартала
- 3593 – номер земельного участка, учтенного в ГКН

1. Система высот Балтийская 1977 года.
2. Система координат МСК 164.
3. Топографическая съемка выполнена в январе–феврале 2014 года.
4. Сплошные горизонтали проведены через 0.5 м.
5. Согласно письму Министерства культуры Красноярского края от 08.05.2014 г. №16–09/2197 на территории отводимой под проектно–изыскательские работы, объекты культурного наследия федерального, регионального, местного значения, а также выявленные объекты культурного наследия отсутствует.
6. В соответствии с письмом Министерства природных ресурсов и экологии Российской Федерации от 11.10.2016 г. № 12-47/26865 проектируемый объект расположен за пределами границ особо охраняемых природных территорий федерального значения.
7. На основании письма Дирекции по особо охраняемым природным территориям Красноярского края от 21.01.2014 г. проектируемый объект находится вне границ действующих и планируемых к организации особо охраняемых природных территорий краевого значения.
8. В соответствии с письмом Администрации Туруханского района №01-33/2818 от 06.07.2016 г. на территории размещения объекта особо охраняемые природные территории местного значения отсутствует.
9. Ширина охранной зоны проектируемой ВЛ 10 кВ определена согласно "Правилам установления охранных зон объектов электросетевого хозяйства и особых условий использования земельных участков, расположенных в границах таких зон" и составляет 22 м.
10. Для исключения возможности повреждения при эксплуатации нефтепровода вдоль трассы устанавливается охранная зона в виде участка земли, ограниченного условными линиями, находящимися в 50 м от оси трубопровода с каждой стороны.

Изм.	Кол.	Лист	№док.	Подп.	Дата	1750613/0876Д-01-741000-ПМТ-Ч-43			
						Обустройство Сузунского месторождения. Межпромысловый нефтепровод "УПН "Сузун" -ЦПС Ванкорского месторождения" с СИКН "Ванкор"			
Разраб.		Кузьменко			25.11.16	Проект межевания территории. Участок км 73.5 – СИКН км 97.7	Стадия	Лист	Листов
И.о. зап. гр.		Берх			25.11.16		Р	43	
Гл. спец.		Клименко			25.11.16				
И.о. нач. отд.		Брезгин			25.11.16	Чертеж межевания территории. ПК90–ПК108 по трассе нефтепровода (1:2000)	ООО "НК "Роснефть"-НТЦ"		
Н. контр.		Кудря			25.11.16				
ГИП		Парфенин			25.11.16				

Инв. № подл. | Подп. и дата | Взам. инв.№ | Согласовано

Документ разработан ООО "НК "Роснефть"-НТЦ".
Информация, содержащаяся в документе, может быть использована только в рамках исполнения работ по договорам между Разработчиком и Заказчиком

1750613_0876D-01-741000-ПМТ-СН-38-46-rC01.dwg

Формат А3х4

Чертеж межевания территории.
ПК108–ПК127 по трассе нефтепровода (1:2000)

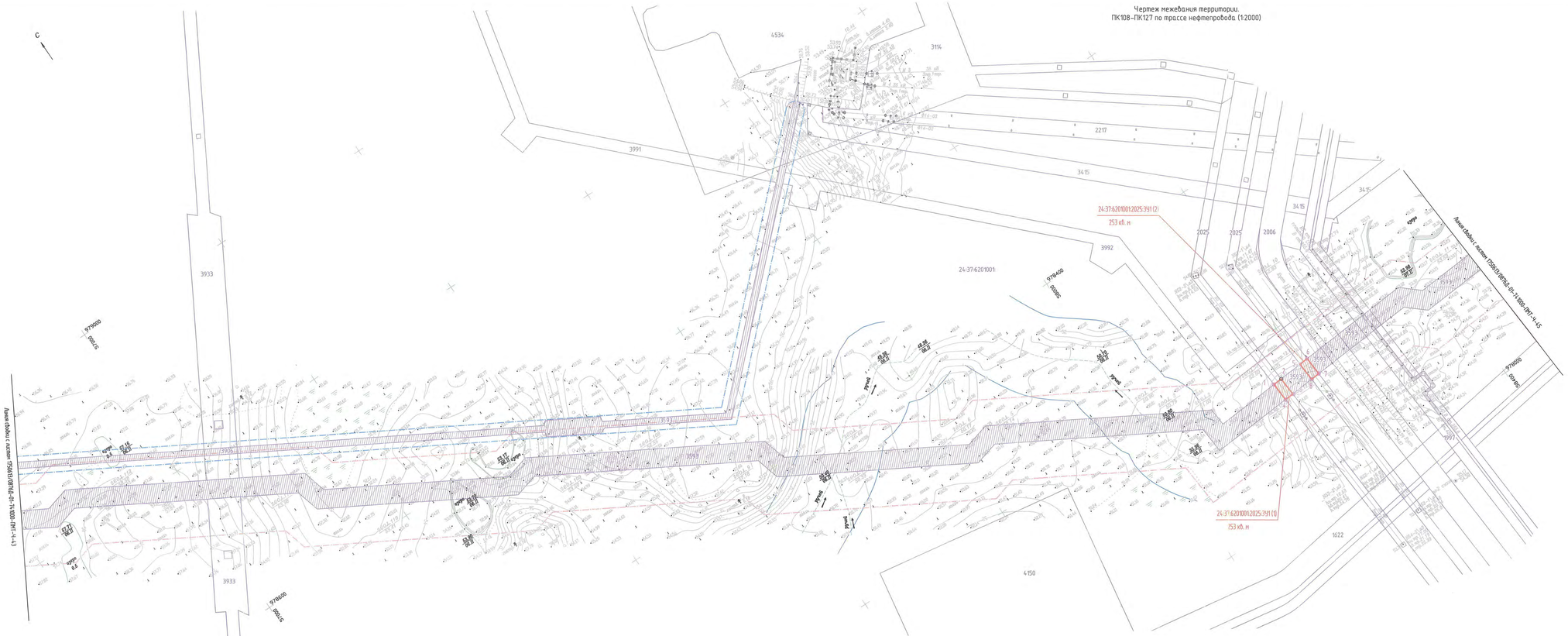

Условные обозначения:

- границы земельных участков, отводимых для строительства объекта
- границы ранее отведенных земельных участков (частей земельных участков), используемых для строительства проектируемого объекта
- охранная зона проектируемого межпромыслового нефтепровода
- охранная зона проектируемой ВЛ 10 кВ
- граница водоохранной зоны и прибрежной защитной полосы
- границы земельных участков, учтенных в ГКН
- 24:37:6201001: – номер кадастрового квартала
- 3593 – номер земельного участка, учтенного в ГКН
- 24:37:620101012025:391 – номер образуемого земельного участка
- 1 – номер поворотной точки границы образуемого земельного участка

1. Система высот Балтийская 1977 года.
2. Система координат МСК 164.
3. Топографическая съемка выполнена в январе–феврале 2014 года.
4. Сплошные горизонтали проведены через 0.5 м.
5. Согласно письму Министерства культуры Красноярского края от 08.05.2014 г. №16–09/2197 на территории отводимой под проектно-изыскательские работы, объекты культурного наследия федерального, регионального, местного значения, а также выявленные объекты культурного наследия отсутствуют.
6. В соответствии с письмом Министерства природных ресурсов и экологии Российской Федерации от 11.10.2016 г. № 12–47/26865 проектируемый объект расположен за пределами границ особо охраняемых природных территорий федерального значения.
7. На основании письма Дирекции по особо охраняемым природным территориям Красноярского края от 21.01.2014 г. проектируемый объект находится вне границ действующих и планируемых к организации особо охраняемых природных территорий краевого значения.
8. В соответствии с письмом Администрации Туруханского района №01–33/2818 от 06.07.2016 г. на территории размещения объекта особо охраняемые природные территории местного значения отсутствуют.
9. Ширина охранной зоны проектируемой ВЛ 10 кВ определена согласно "Правилам установления охранных зон объектов электросетевого хозяйства и особых условий использования земельных участков, расположенных в границах таких зон" и составляет 22 м.
10. Для исключения возможности повреждения при эксплуатации нефтепровода вдоль трассы устанавливается охранная зона. В виде участка земли, ограниченного условными линиями, находящимися в 50 м от оси трубопровода с каждой стороны.
11. В связи с расположением проектируемого объекта в нежеленной территории за пределами границ застройки, красные линии проектом не определяются.

						1750613/0876Д-01-741000-ПМТ-Ч-44			
						Обустройство Суздинского месторождения. Межпромысловый нефтепровод "УПН "Суздин" –ЦПС Ванкорского месторождения" с СИКН "Ванкор"			
Изм.	Кол.	Лист	№док.	Подп.	Дата				
Разраб.		Кузьменкова			25.11.16	Проект межевания территории. Участок км 73.5 – СИКН км 97.7	Стадия	Лист	Листов
И.о. зав. гр.		Берх			25.11.16		Р	44	
Гл. спец.		Клименко			25.11.16				
И.о. нач. отд.		Бреазин			25.11.16	Чертеж межевания территории. ПК108–ПК127 по трассе нефтепровода (1:2000)	ООО "НК "Роснефть"-НТЦ"		
Н. контр.		Кудряк			25.11.16				
ГИП		Пары-гин			25.11.16				

1750613_0876D-01-741000-PMT-CH-38-46-rC01.dwg

Формат А3х4

Документ разработан ООО "НК "Роснефть"-"НТЦ". Информация, содержащаяся в документе, может использоваться только в рамках выполнения работ по соглашению между Разработчиком и Заказчиком

Согласовано	
Взам. инв.№	
Подп. и дата	
Инв. № подл.	23/11/16

Чертеж межевания территории.
ПК127–ПК145 по трассе нефтепровода (1:2000)

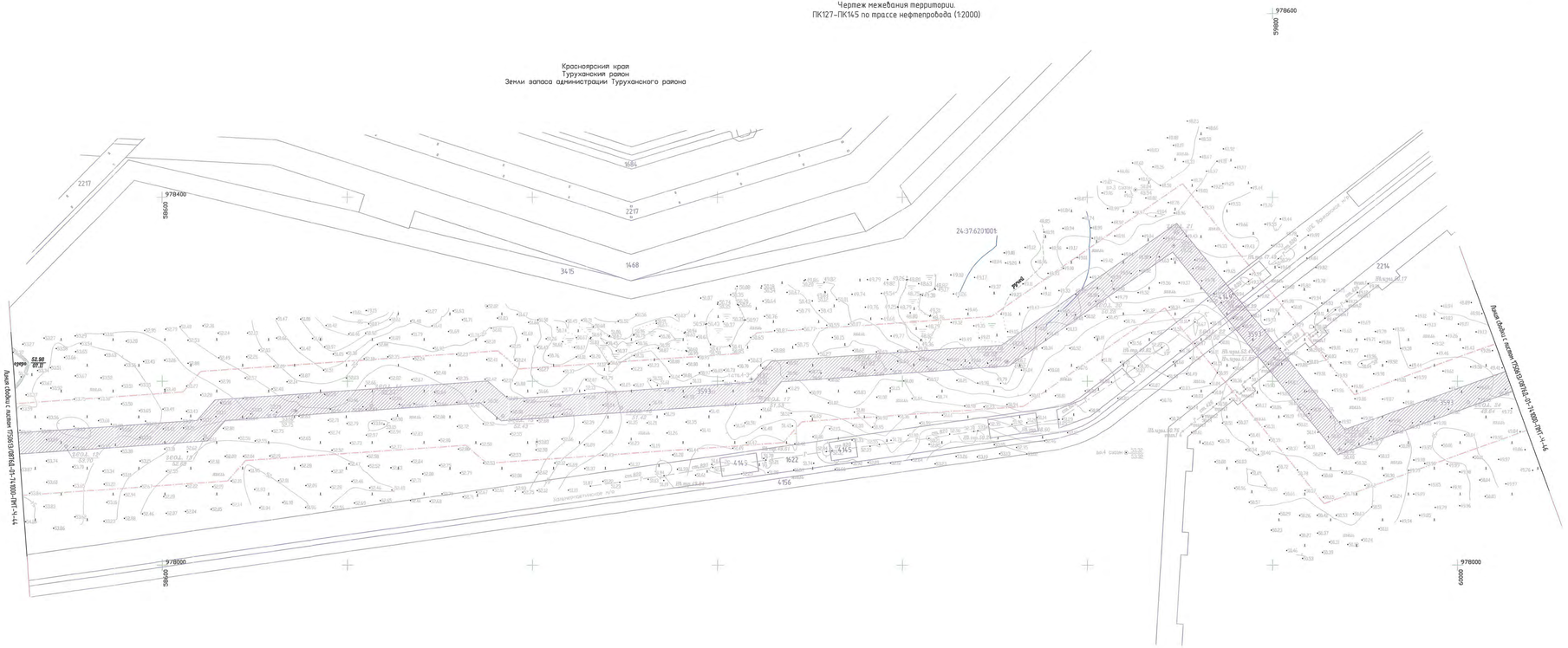

Условные обозначения:

- границы ранее отведенных земельных участков (частей земельных участков), используемых для строительства проектируемого объекта
- охранная зона проектируемого межпромыслового нефтепровода
- граница водоохранной зоны и прибрежной защитной полосы
- границы земельных участков, учтенных в ГКН
- 24:37:6201001 – номер кадастрового квартала
- 3593 – номер земельного участка, учтенного в ГКН

1. Система высот Балтийская 1977 года.
2. Система координат МСК 164.
3. Топографическая съемка выполнена в январе–феврале 2014 года.
4. Сплошные горизонтали проведены через 0,5 м.
5. Согласно письму Министерства культуры Красноярского края от 08.05.2014 г. №16–09/2197 на территории отводимой под проектно–изыскательские работы, объекты культурного наследия федерального, регионального, местного значения, а также выявленные объекты культурного наследия отсутствуют.
6. В соответствии с письмом Министерства природных ресурсов и экологии Российской Федерации от 11.10.2016 г. № 12–47/26865 проектируемый объект расположен за пределами границ особо охраняемых природных территорий федерального значения.
7. На основании письма Дирекции по особо охраняемым природным территориям Красноярского края от 21.01.2014 г. проектируемый объект находится вне границ действующих и планируемых к организации особо охраняемых природных территорий краевого значения.
8. В соответствии с письмом Администрации Туруханского района №01–33/2818 от 06.07.2016 г. на территории размещения объекта особо охраняемые природные территории местного значения отсутствуют.
9. Ширина охранной зоны проектируемой ВЛ 10 кВ определена согласно "Правилам установления охранных зон объектов электросетевого хозяйства и особых условий использования земельных участков, расположенных в границах таких зон" и составляет 22 м.
10. Для исключения возможности повреждения при эксплуатации нефтепровода вдоль трассы устанавливается охранная зона в виде участка земли, ограниченного условными линиями, находящимися 0,50 м от оси трубопровода с каждой стороны.
11. В связи с расположением проектируемого объекта в межселенной территории за пределами границ застройки, красные линии проектом не определяются.

Изм.	Кол.	Лист	№док.	Подп.	Дата
Разраб.		Кузьменкова			25.11.16
И.о. зав. гр.		Берх			25.11.16
Гл. спец.		Клименко			25.11.16
И.о. нач. отд.		Брезгин			25.11.16
Н. контр.		Кудря			25.11.16
ГИП		Подрезин			25.11.16

1750613/0876Д-01-741000-ПМТ-Ч-45

Обустройство Сузунского месторождения.
Межпромысловый нефтепровод "УПН "Сузун" –ЦПС Ванкорского месторождения" с СИКН "Ванкор"

Проект межевания территории.
Участок км 73,5 – СИКН км 97,7

Стадия	Лист	Листов
Р	45	

Чертеж межевания территории.
ПК127–ПК145 по трассе нефтепровода
(1:2000)

ООО "НК "Роснефть"–НТЦ"

1750613_0876Д-01-741000-ПМТ-СН-ЗВ-46-гС01.dwg

Формат А3х4

Документ разработан ООО "НК "Роснефть"–НТЦ".
Информация, содержащаяся в документе, может использоваться исключительно в рамках выполнения работ по соглашению между Разработчиком и Заказчиком

Согласовано	
Взам. инв.№	
Подп. и дата	
Инв. № подл.	23997

Чертеж межевания территории.
ПК145–ПК163 по трассе нефтепровода (1:2000)

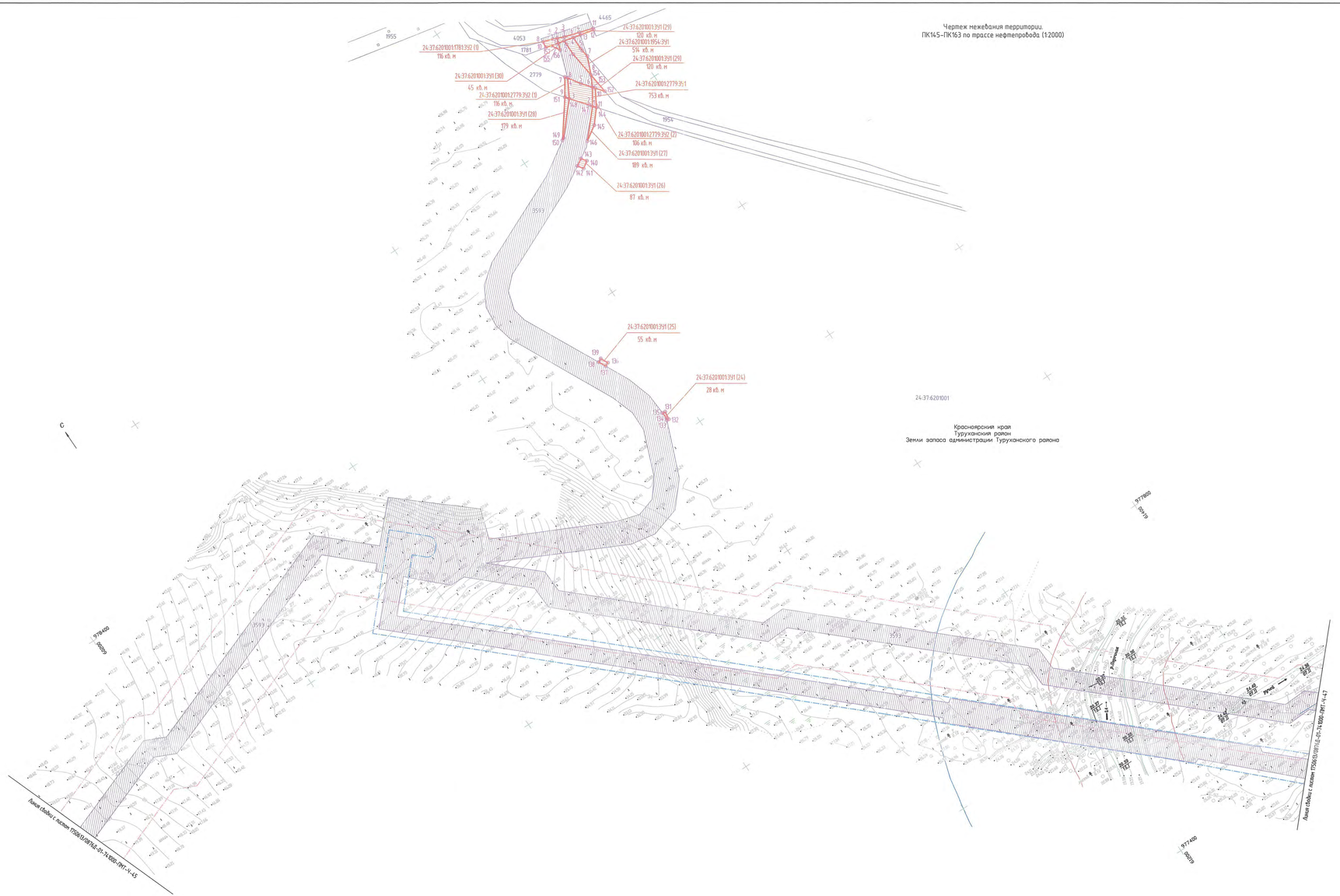

Условные обозначения:

- границы земельных участков, отводимых для строительства объекта
- границы ранее отведенных земельных участков (частей земельных участков), используемых для строительства проектируемого объекта
- охранная зона проектируемого нефтепроводного нефтепровода
- охранная зона проектируемой ВЛ 10 кВ
- граница прибрежной защитной полосы
- граница водоохранной зоны
- границы земельных участков, учтенных в ГКН
- 24:37:6201001 – номер кадастрового квартала
- 3593 – номер земельного участка, учтенного в ГКН
- 24:37:6201001:391 – номер образуемого земельного участка
- 1 – номер поворотной точки границы образуемого земельного участка

1. Система высот Балтийская 1977 года.
2. Система координат МСК 164.
3. Топографическая съемка выполнена в январе–феврале 2014 года.
4. Сплошные горизонтали проведены через 0.5 м.
5. Согласно письму Министерства культуры Красноярского края от 08.05.2014 г. №16–09/2197 на территории отводимой под проектно-изыскательские работы, объекты культурного наследия федерального, регионального, местного значения, а также выявленные объекты культурного наследия отсутствуют.
6. В соответствии с письмом Министерства природных ресурсов и экологии Российской Федерации от 11.10.2016 г. № 12-47/28865 проектируемый объект расположен за пределами границ особо охраняемых природных территорий федерального значения.
7. На основании письма Дирекции по особо охраняемым природным территориям Красноярского края от 21.01.2016 г. проектируемый объект находился вне границ действующих и планируемых к организации особо охраняемых природных территорий краевого значения.
8. В соответствии с письмом Администрации Туруханского района №01-33/2818 от 06.07.2016 г. на территории размещения объекта особо охраняемые природные территории местного значения отсутствуют.
9. Ширина охранной зоны проектируемой ВЛ 10 кВ определена согласно "Правилам установления охранных зон объектов электросетевого хозяйства и особых условий использования земельных участков, расположенных в границах таких зон" и составляет 22 м.
10. Для исключения возможности повреждения при эксплуатации нефтепровода вдоль трассы устанавливается охранная зона в виде участка земли, ограниченного условными линиями, находящимися в 50 м от оси трубопровода с каждой стороны.
11. В связи с расположением проектируемого объекта в межселенной территории за пределами границ застройки, красные линии проектом не определяются.

						1750613/0876Д-01-741000-ПМТ-Ч-46	
Изм.	Кол.	Лист	№док.	Подп.	Дата	Обустройство Сузунского месторождения. Межпромысловый нефтепровод "УПН "Сузун" –ЦПС Ванкорского месторождения" с СИКН "Ванкор""	
Разраб.		Кульженова			25.11.16	Проект межевания территории. Участок км 73.5 – СИКН км 97.7	Стадия: Р; Лист: 46; Листов:
И.о. зап. гр.		Берх			25.11.16		
Гл. спец.		Клименко			25.11.16		
Ив. нач. отд.		Боязит			25.11.16	Чертеж межевания территории. ПК145–ПК163 по трассе нефтепровода (1:2000)	ООО "НК "Роснефть"–НТЦ"
Н. контр.		Кудря			25.11.16		
ГИП		Парыгин			25.11.16		

1750613_0876Д-01-741000-ПМТ-СН-38-46-гС01.dwg

Формат А2х3

Согласовано

Согласовано

Взам. инв.№

Подп. и дата

Инв.№ подл.

Документ разработан ООО "НК "Роснефть"–НТЦ"
Любое использование документа полностью или частично
должно быть согласовано или оформлено договором
по соглашению между Разработчиком и Заказчиком

Чертеж межевания территории.
ПК163–ПК181 по трассе нефтепровода (1:2000)

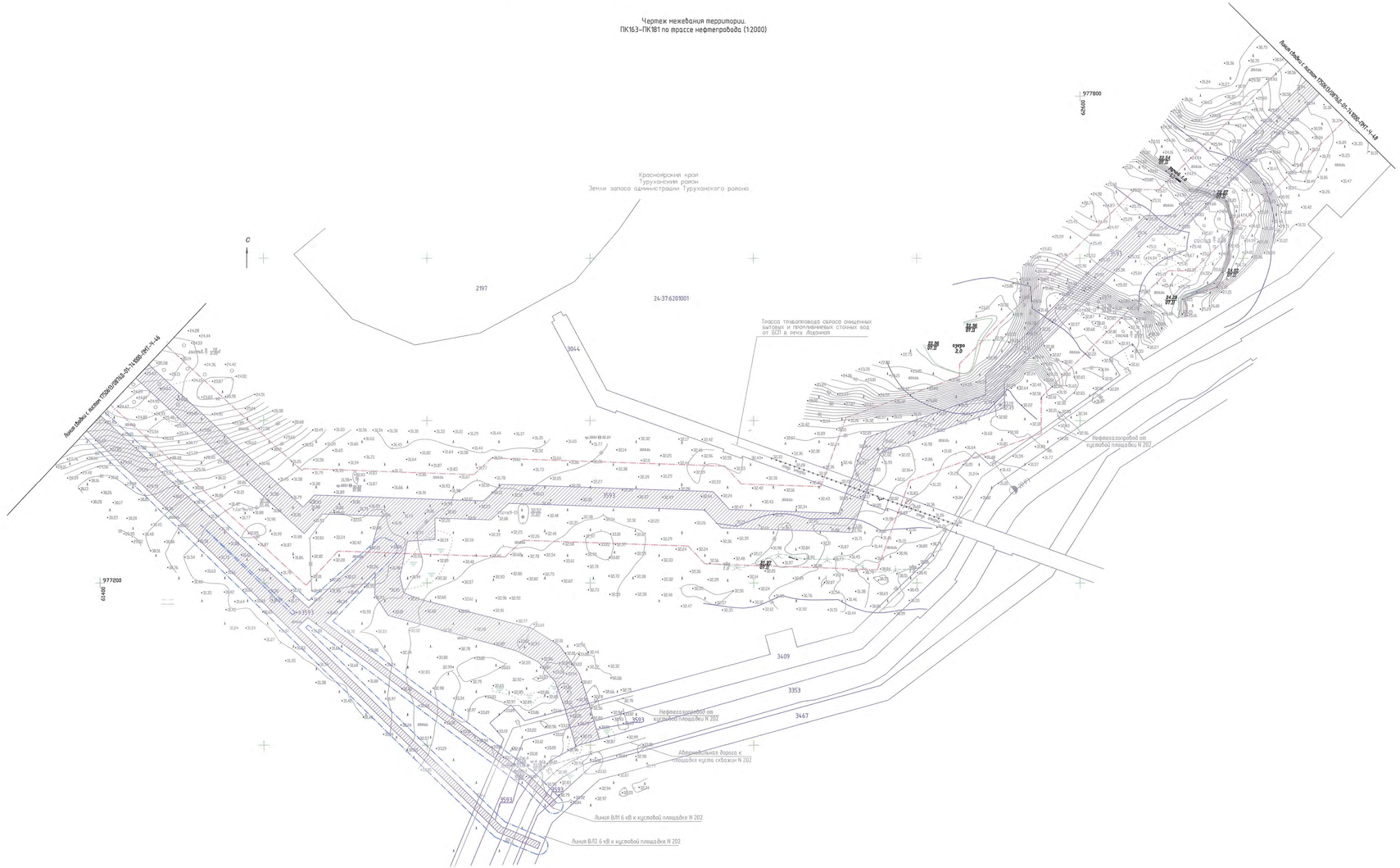

Условные обозначения:

- границы ранее отведенных земельных участков (частей земельных участков), используемых для строительства проектируемого объекта
- охранная зона проектируемого межпромыслового нефтепровода
- охранная зона проектируемой ВЛ 10 кВ
- границы водоохранной зоны и прибрежной защитной полосы
- границы земельных участков, учтенных в ГКН
- 24:37:6201001 – номер кадастрового квартала
- 3630 – номер земельного участка, учтенного в ГКН

1. Система высот Балтийская 1977 года.
2. Система координат МСК 164.
3. Топографическая съемка выполнена в январе–феврале 2014 года.
4. Сплошные горизонтали проведены через 0.5 м.
5. Согласно письму Министерства культуры Красноярского края от 08.05.2014 г. №16-09/2197 на территории отводимой под проектно-изыскательские работы, объекты культурного наследия федерального, регионального, местного значения, а также выявленные объекты культурного наследия отсутствуют.
6. В соответствии с письмом Министерства природных ресурсов и экологии Российской Федерации от 11.10.2016 г. № 12-47/26865 проектируемый объект расположен за пределами границ особо охраняемых природных территорий федерального значения.
7. На основании письма Дирекции по особо охраняемым природным территориям Красноярского края от 21.01.2014 г. проектируемый объект находится вне границ действующих и планируемых к организации особо охраняемых природных территорий краевого значения.
8. В соответствии с письмом Администрации Туруханского района №01-33/2818 от 06.07.2016 г. на территории размещения объекта особо охраняемые природные территории местного значения отсутствуют.
9. Ширина охранной зоны проектируемой ВЛ 10 кВ определена согласно "Правилам установления охранных зон объектов электросетевого хозяйства и особых условий использования земельных участков, расположенных в границах таких зон" и составляет 22 м.
10. Для исключения возможности повреждения при эксплуатации нефтепровода вдоль трассы устанавливается охранная зона в виде участка земли, ограниченного условными линиями, находящимися в 50 м от оси трубопровода с каждой стороны.
11. В связи с расположением проектируемого объекта в межселенной территории за пределами границ застройки, красные линии проектом не определяются.

						1750613/0876Д-01-741000-ПМТ-Ч-47	
Изм.	Кол.	Лист	№док.	Подп.	Дата	Обустройство Сиверского месторождения. Межпромысловый нефтепровод "УПН "Сиверское" –ЦПС Ванкорского месторождения" с ОИКН "Ванкор"	
Разраб.		Кузьменков			25.11.16	Проект межевания территории. Участок км 73.5 – ОИКН км 97.7	Стадия: Р; Лист: 47; Листов:
Ил. зелр. ор.		Берх			25.11.16		
Гл. спец.		Клименко			25.11.16		
Ил. нач. отд.		Брезгин			25.11.16	Чертеж межевания территории. ПК163–ПК181 по трассе нефтепровода (1:2000)	ООО "НК "Роснефть"-НТЦ"
Н. контр.		Кудря			25.11.16		
ГИП		Пазыкин			25.11.16		

1750613_0876Д-01-741000-ПМТ-СН-47-50-rC01.dwg

Формат А2х3

Документ разработан ООО "НК "Роснефть"-НТЦ". Любое использование данного документа должно быть согласовано с Заказчиком по согласованию между разработчиком и Заказчиком

Согласовано

Согласовано

Взам. инв.№

Подп. и дата

Инв. № подл.

Чертеж межевания территории.
ПК181–ПК200 по трассе нефтепровода (12000)

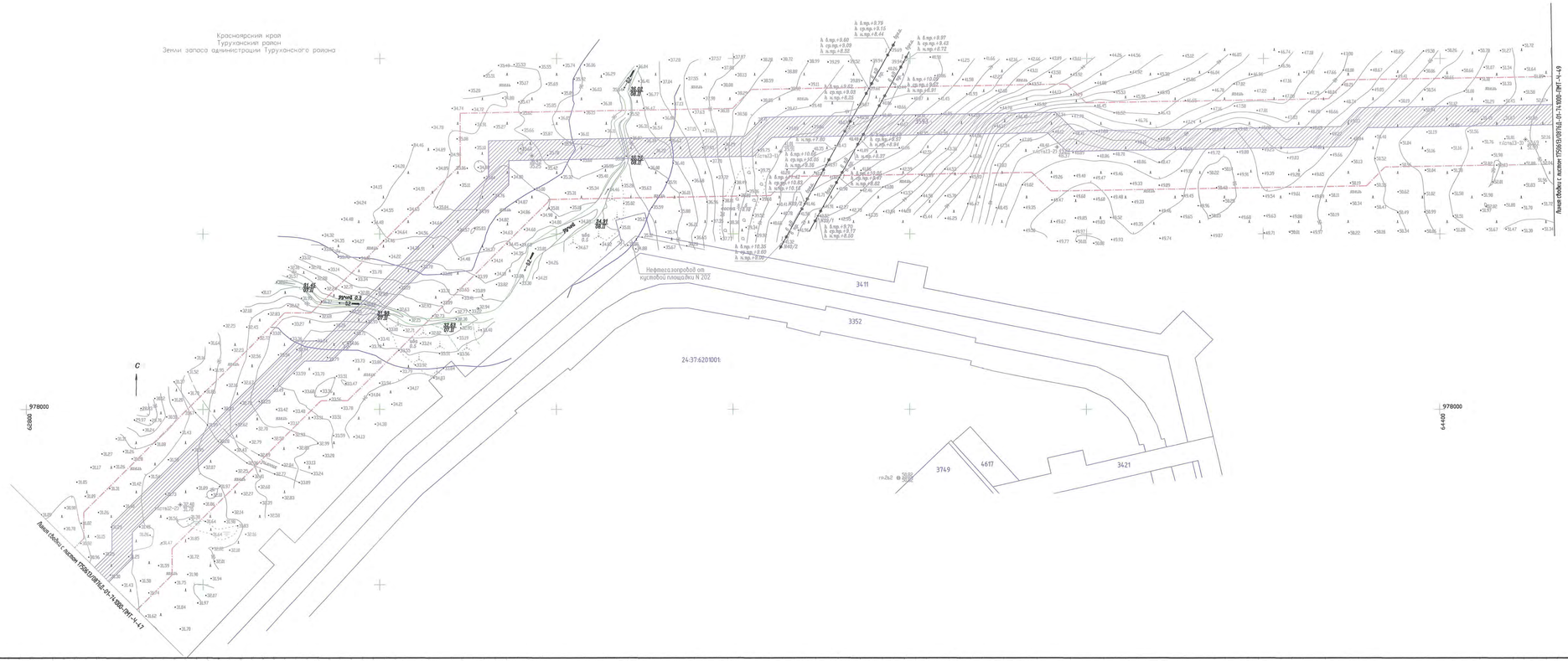

Условные обозначения:

- границы ранее отведенных земельных участков (частей земельных участков),
- охранная зона проектируемого межпромыслового нефтепровода
- граница водоохранной зоны и прибрежной защитной полосы
- границы земельных участков, учтенных в ГКН
- 24:37:6201001 – номер кадастрового квартала
- 3593 – номер земельного участка, учтенного в ГКН

1. Система высот Балтийская 1977 года.
2. Система координат МСК 164.
3. Топографическая съемка выполнена в январе–феврале 2014 года.
4. Сплошные горизонтали проведены через 0.5 м.
5. Согласно письму Министерства культуры Красноярского края от 08.05.2014 г. №16–09/2197 на территории отводимой под проектно–изыскательские работы, объекты культурного наследия федерального, регионального, местного значения, а также выявленные объекты культурного наследия отсутствуют.
6. В соответствии с письмом Министерства природных ресурсов и экологии Российской Федерации от 11.10.2016 г. № 12–47/26865 проектируемый объект расположен за пределами границ особо охраняемых природных территорий федерального значения.
7. На основании письма Дирекции по особо охраняемым природным территориям Красноярского края от 21.01.2014 г. проектируемый объект находится вне границ действующих и планируемых к организации особо охраняемых природных территорий краевого значения.
8. В соответствии с письмом Администрации Туруханского района №01–33/2818 от 06.07.2016 г. на территории размещения объекта особо охраняемые природные территории местного значения отсутствуют.
9. Ширина охранной зоны проектируемой ВЛ 10 кВ определена согласно "Правилам установления охранных зон объектов электросетевого хозяйства и особых условий использования земельных участков, расположенных в границах таких зон" и составляет 22 м.
10. Для исключения возможности повреждения при эксплуатации нефтепровода вдоль трассы устанавливается охранная зона в виде участка земли, ограниченного условными линиями, находящимися в 50 м от оси трубопровода с каждой стороны.
11. В связи с расположением проектируемого объекта в межселенной территории за пределами границ застройки, красные линии проектом не определяются.

Документ разработан ООО "НК "Роснефть"–НТЦ".
Информация, содержащаяся в документе, может использоваться только в рамках выполнения работ по соглашению между разработчиком и заказчиком

Согласовано	
Взам. инв.№	
Подп. и дата	
Инв. № подл.	5391117

| | | |

Чертеж межевания территории.
ПК200–ПК218 по трассе нефтепровода (1:2000)

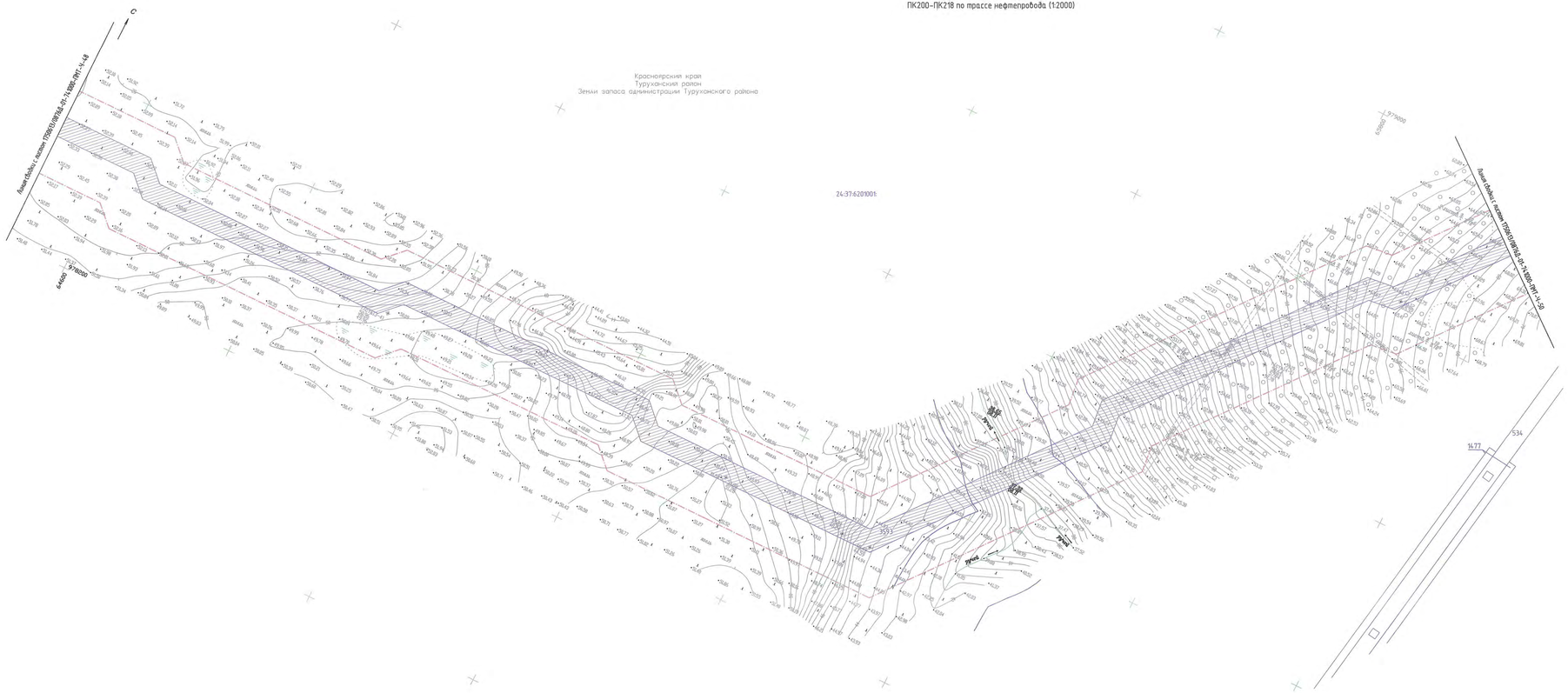

Условные обозначения:

- границы ранее отведённых земельных участков (частей земельных участков),
- охранная зона проектируемого межпромыслового нефтепровода
- охранная зона проектируемой ВЛ 10 кВ
- граница водоохранной зоны и прибрежной защитной полосы
- границы земельных участков, учтенных в ГКН
- 24:37:6201001 – номер кадастрового квартала
- 3593 – номер земельного участка, учтенного в ГКН
- граница водоохранной зоны и прибрежной защитной полосы

1. Система высот Балтийская 1977 года.
2. Система координат МСК 164.
3. Топографическая съемка выполнена в январе–феврале 2014 года.
4. Сплошные горизонтали проведены через 0.5 м.
5. Согласно письму Министерства культуры Красноярского края от 08.05.2014 г. №16–09/2197 на территории отводимой под проектно–изыскательские работы, объекты культурного наследия федерального, регионального, местного значения, а также выявленные объекты культурного наследия отсутствуют.
6. В соответствии с письмом Министерства природных ресурсов и экологии Российской Федерации от 11.10.2016 г. № 12–47/26865 проектируемый объект расположен за пределами границ особо охраняемых природных территорий федерального значения.
7. На основании письма Дирекции по особо охраняемым природным территориям Красноярского края от 21.01.2014 г. проектируемый объект находится вне границ действующих и планируемых к организации особо охраняемых природных территорий краевого значения.
8. В соответствии с письмом Администрации Туруханского района №01–33/2818 от 06.07.2016 г. на территории размещения объекта особо охраняемые природные территории местного значения отсутствуют.
9. Ширина охранной зоны проектируемой ВЛ 10 кВ определена согласно "Правилам установления охранных зон объектов электросетевого хозяйства и особых условий использования земельных участков, расположенных в границах таких зон" и составляет 22 м.
10. Для исключения возможности повреждения при эксплуатации нефтепровода вдоль трассы устанавливается охранная зона. В виде участка земли, ограниченного условными линиями, находящимися в 50 м от оси трубопровода с каждой стороны.
11. В связи с расположением проектируемого объекта в межселенной территории за пределами границ застройки, красные линии проектом не определяется.

						1750613/0876Д-01-741000-ПМТ-Ч-49			
Изм.	Кол.	Лист	№док.	Подп.	Дата	Обустройство Сузунского месторождения. Межпромысловый нефтепровод "УПН "Сузун" –ЦПС Ванкорского месторождения" с СИКН "Ванкор""			
Разраб.		Кузьменкова			25.11.16	Проект межевания территории. Участок км 73.5 – СИКН км 97.7	Стадия	Лист	Листов
И.о. зап. отд		Берх			25.11.16		Р	49	
Гл. спец.		Клименко			25.11.16				
И.о. нач. отд		Брезгин			25.11.16	Чертеж межевания территории. ПК200–ПК218 по трассе нефтепровода (1:2000)	ООО "НК "Роснефть"–НТЦ"		
Н. контр.		Кудря			25.11.16				
ГИП		Парыгин			25.11.16				

17596/0_0876Д-01-741000-ПМТ-СН-47-50-гС01.dwg

Формат А3х4

Согласовано

Взам. инв.№

Подп. и дата

Инв.№ подл.

Документ разработан ООО "НК "Роснефть"–"НТЦ".
Информация, содержащаяся в документе, может быть раскрыта или передана третьим лицам только по согласованию между разработчиком и заказчиком

Чертеж межевания территории.
ПК218–ПК223 по трассе нефтепровода (1:2000)

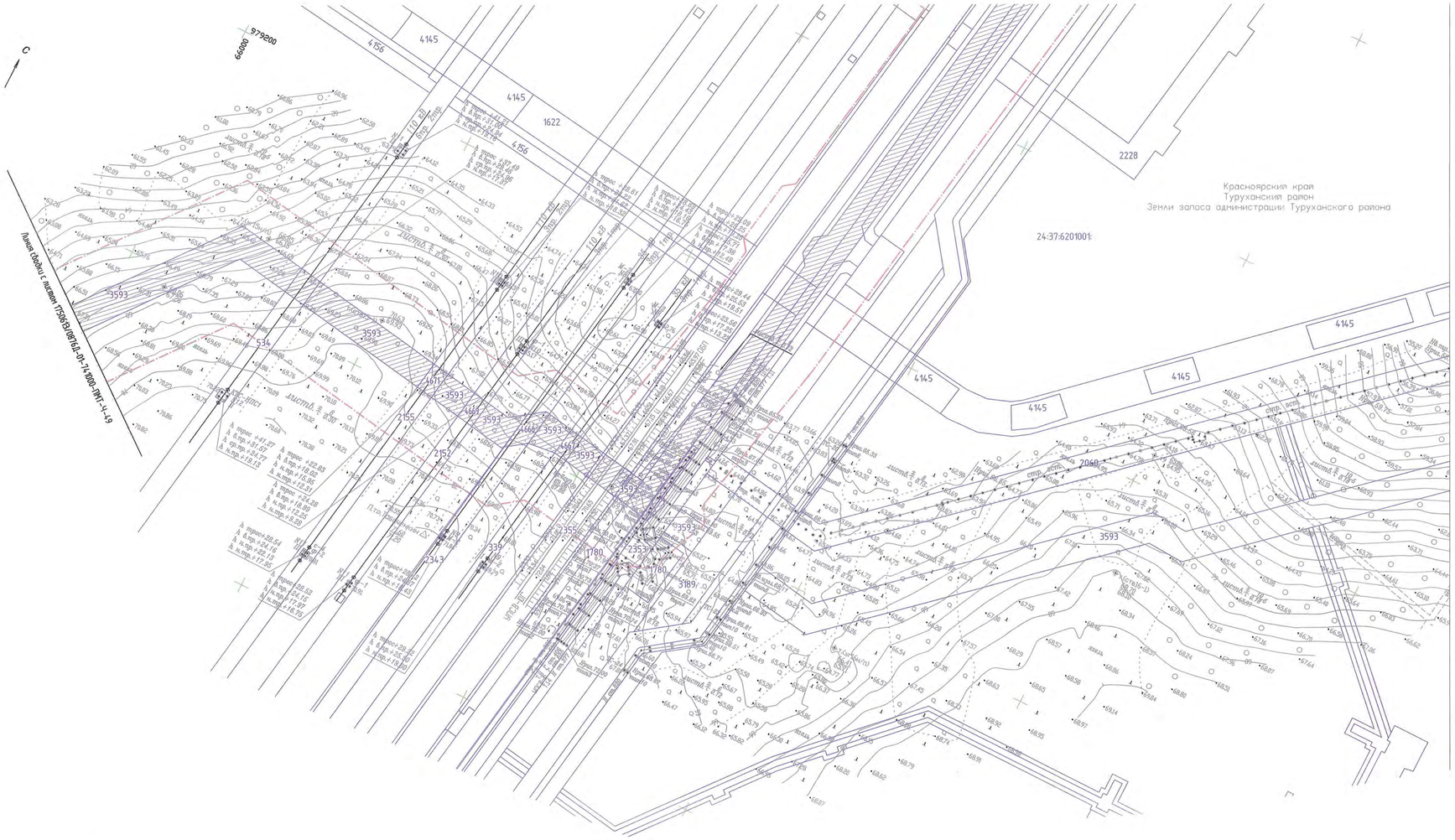

Условные обозначения:

- границы ранее отведенных земельных участков (частей земельных участков), используемых для строительства проектируемого объекта
- охранная зона проектируемого межпромыслового нефтепровода
- охранная зона проектируемой ВЛ 10 кВ
- граница водоохранной зоны и прибрежной защитной полосы
- границы земельных участков, учтенных в ГКН
- 24:37:6201001: – номер кадастрового квартала
- 3593 – номер земельного участка, учтенного в ГКН

1. Система высот Балтийская 1977 года.
2. Система координат МСК 164.
3. Топографическая съемка выполнена в январе-феврале 2014 года.
4. Сплошные горизонтали проведены через 0.5 м.
5. Согласно письму Министерства культуры Красноярского края от 08.05.2014 г. №16-09/2197 на территории отводимой под проектно-изыскательские работы, объекты культурного наследия федерального, регионального, местного значения, а также выявленные объекты культурного наследия отсутствуют.
6. В соответствии с письмом Министерства природных ресурсов и экологии Российской Федерации от 11.10.2016 г. № 12-47/26865 проектируемый объект расположен за пределами границ особо охраняемых природных территорий федерального значения.
7. На основании письма Дирекции по особо охраняемым природным территориям Красноярского края от 21.01.2014 г. проектируемый объект находится вне границ действующих и планируемых к организации особо охраняемых природных территорий краевого значения.
8. В соответствии с письмом Администрации Туруханского района №01-33/2818 от 06.07.2016 г. на территории размещения объекта особо охраняемые природные территории местного значения отсутствуют.
9. Ширина охранной зоны проектируемой ВЛ 10 кВ определена согласно "Правилам установления охранных зон объектов электросетевого хозяйства и особых условий использования земельных участков, расположенных в границах таких зон" и составляет 22 м.
10. Для исключения возможности повреждения при эксплуатации нефтепровода вдоль трассы устанавливается охранная зона в виде участка земли, ограниченного условными линиями, находящимися в 50 м от оси трубопровода с каждой стороны.
11. В связи с расположением проектируемого объекта в межселенной территории за пределами границ застройки, красные линии проектом не определяются.

Документ разработан ООО "НК "Роснефть"-НТЦ".
Информация, содержащаяся в документе, может быть раскрыта или передана третьим лицам только по соглашению между разработчиком и заказчиком

Согласовано

Согласовано

Взам. инв.№

Подп. и дата

Инв.№ подл.
39696/18

Изм.	Кол.	Лист	№док.	Подп.	Дата	1750613/0876Д-01-741000-ПМТ-Ч-50			
						Обустройство Сузунского месторождения. Межпромысловый нефтепровод "УПН "Сузун" -ЦПС Ванкорского месторождения" с СИКН "Ванкор""			
Разраб.		Кузьменкова			25.11.16	Проект межевания территории. Участок км 73.5 – СИКН км 97.7	Стадия	Лист	Листов
И.о. зав. гр.		Берх			25.11.16		Р	50	
Гл. спец.		Клименко			25.11.16				
И.о. нач. отд.		Брезгун			25.11.16	Чертеж межевания территории. ПК218–ПК223 по трассе нефтепровода (1:2000)	ООО "НК "Роснефть"-НТЦ"		
Н. контр.		Кудря			25.11.16				
ГИП		Парыгин			25.11.16				

1750613_0876Д-01-741000-ПМТ-СН-47-50-гС01.dwg

Формат А1

Чертеж межевания территории.
ПК0-ПК4+50 по трассе нефтепровода (1:1000)

Линия сводки с листом 1750613/0876Д-01-741000-ПМТ-Ч-52

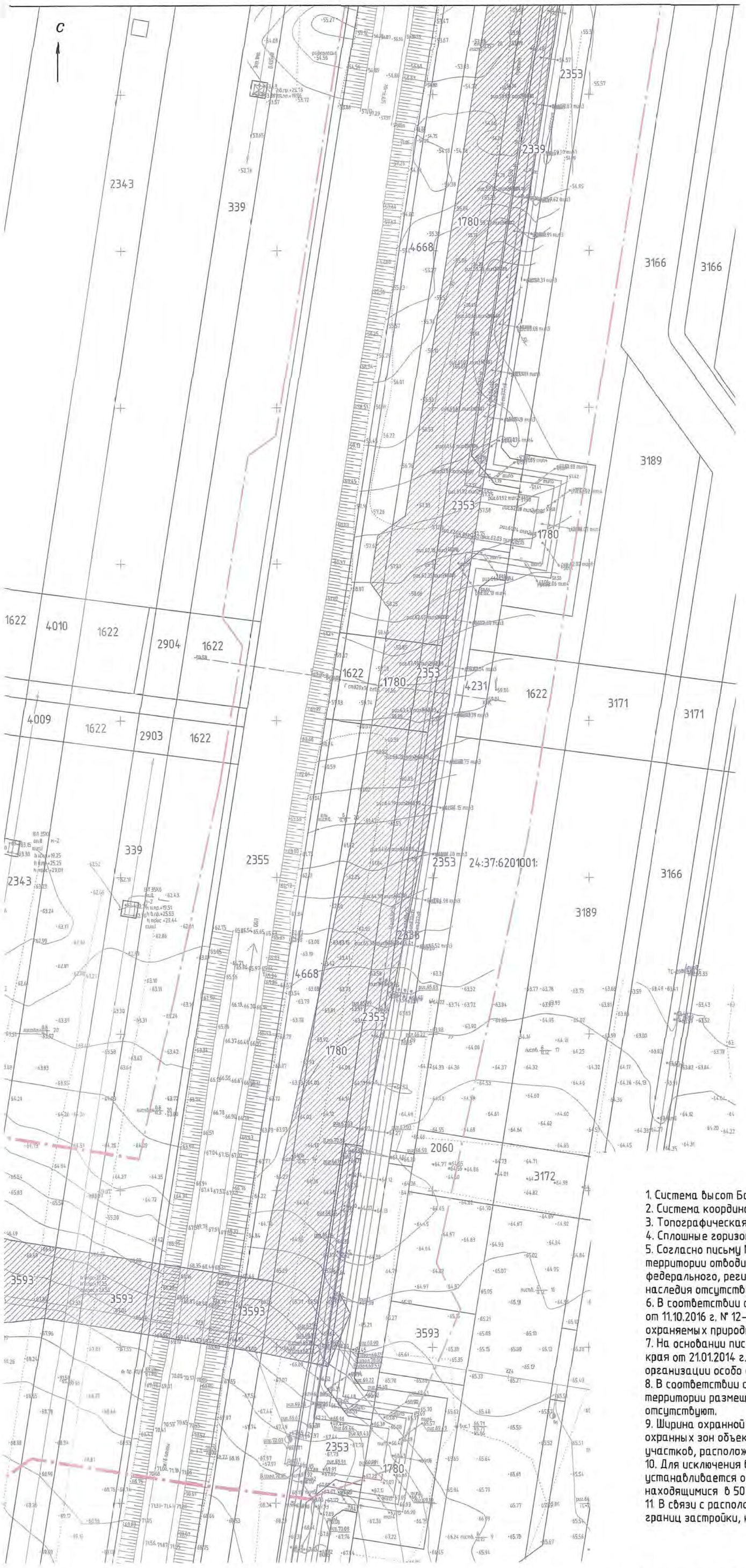

1. Система высот Балтийская 1977 года.
2. Система координат МСК 164.
3. Топографическая съемка выполнена в январе-феврале 2014 года.
4. Сплошные горизонтали проведены через 0.5 м.
5. Согласно письму Министерства культуры Красноярского края от 08.05.2014 г. №16-09/2197 на территории отводимой под проектно-изыскательские работы, объекты культурного наследия федерального, регионального, местного значения, а также выявленные объекты культурного наследия отсутствуют.
6. В соответствии с письмом Министерства природных ресурсов и экологии Российской Федерации от 11.10.2016 г. № 12-47/26865 проектируемый объект расположен за пределами границ особо охраняемых природных территорий федерального значения.
7. На основании письма Дирекции по особо охраняемым природным территориям Красноярского края от 21.01.2014 г. проектируемый объект находится вне границ действующих и планируемых к организации особо охраняемых природных территорий краевого значения.
8. В соответствии с письмом Администрации Туруханского района №01-33/2818 от 06.07.2016 г. на территории размещения объекта особо охраняемые природные территории местного значения отсутствуют.
9. Ширина охранной зоны проектируемой ВЛ 10 кВ определена согласно "Правилам установления охранных зон объектов электросетевого хозяйства и особых условий использования земельных участков, расположенных в границах таких зон" и составляет 22 м.
10. Для исключения возможности повреждения при эксплуатации нефтепровода вдоль трассы устанавливается охранная зона в виде участка земли, ограниченного условными линиями, находящимися в 50 м от оси трубопровода с каждой стороны.
11. В связи с расположением проектируемого объекта в межселенной территории за пределами границ застройки, красные линии проектом не определяются.

Условные обозначения:

- границы ранее отведенных земельных участков (частей земельных участков), используемых для строительства проектируемого объекта
- охранная зона проектируемого межпромыслового нефтепровода
- границы земельных участков, учтенных в ГКН
- 24:37:6201001: — номер кадастрового квартала
- 1780 — номер земельного участка, учтенного в ГКН

						1750613/0876Д-01-741000-ПМТ-Ч-51		
						Обустройство Сузунского месторождения. Межпромысловый нефтепровод "УПН "Сузун" -ЦПС Ванкорского месторождения" с СИКН "Ванкор""		
Изм.	Кол.	Лист	№док	Подп.	Дата			
Разраб.		Кузьменкова			25.11.16	Проект межевания территории. Участок км96 (ПК223) - СИКН "Т.11"	Стадия	Лист	Листов
И.о. зав. гр.		Берх			25.11.16		Р	51	
Гл. спец.		Клименко			25.11.16				
И.о. нач. отд.		Брезгун			25.11.16	Чертеж межевания территории. ПК0-ПК4+50 по трассе нефтепровода (1:1000)	ООО "НК "Роснефть"-НТЦ"		
Н. контр.		Кудря			25.11.16				
ГИП		Парыгин			25.11.16				

1750613_0876D-01-741000-PMT-CH-51-52-rC01.dwg

Формат А2V

Документ разработан ООО "НК "Роснефть"-НТЦ". Информация, содержащаяся в документе, может быть раскрыта или передана третьим лицам только по соглашению между Разработчиком и Заказчиком

Согласовано

Согласовано

Взам. инв.№

Подп. и дата

Инв. № подл. 3289ИР

Чертеж межевания территории.
ПК4+50–ПК9+18.71 по трассе нефтепровода (1:1000)

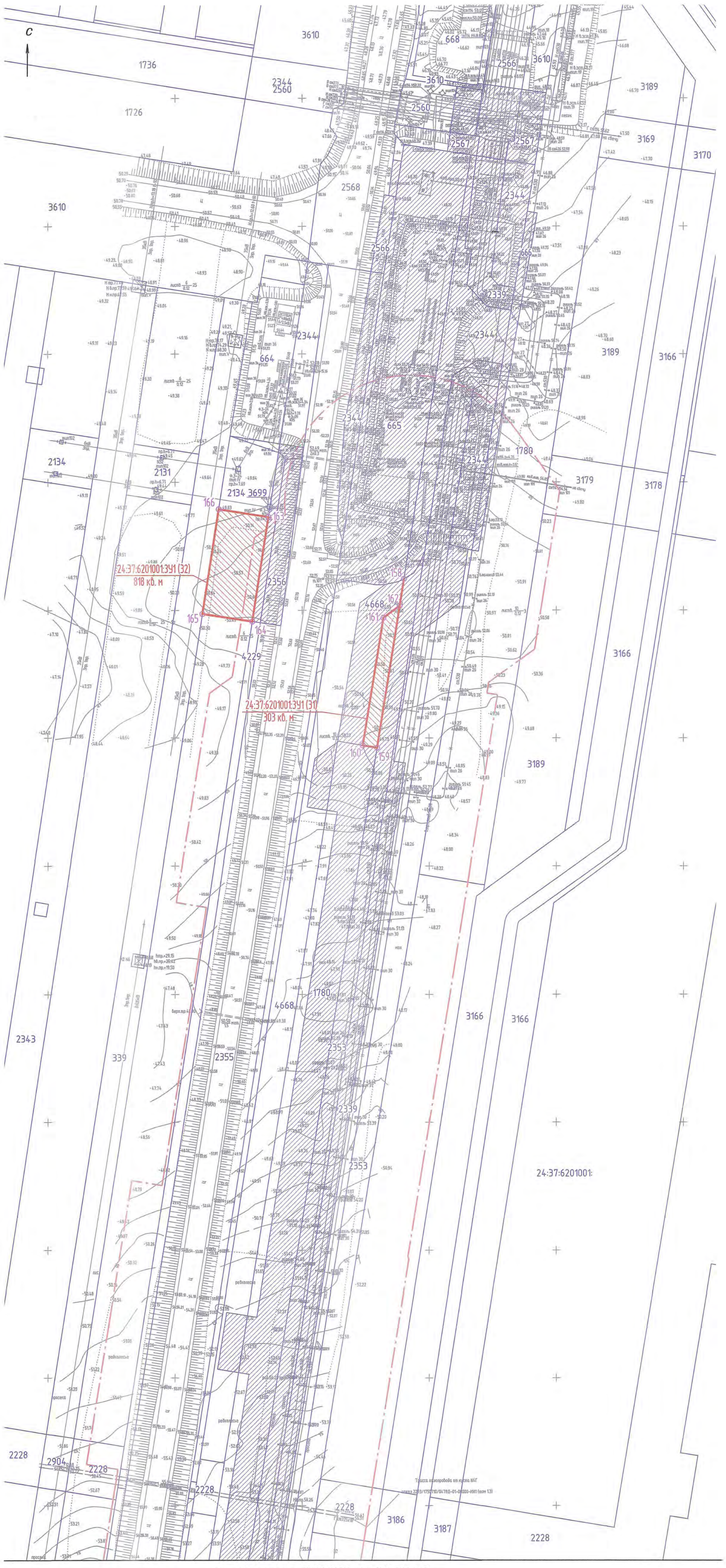

Условные обозначения:

- границы земельных участков, отводимых для строительства объекта
- границы ранее отведенных земельных участков (частей земельных участков), используемых для строительства проектируемого объекта
- охранная зона проектируемого межпромыслового нефтепровода
- границы земельных участков, учтенных в ГКН
- 24:37:6201001: – номер кадастрового квартала
- 1780 – номер земельного участка, учтенного в ГКН
- 24:37:6201001:391 – номер образуемого земельного участка
- ○ 1 – номер поворотной точки границы образуемого земельного участка

1. Система высот Балтийская 1977 года.
2. Система координат МСК 164.
3. Топографическая съемка выполнена в январе-феврале 2014 года.
4. Сплошные горизонтали проведены через 0.5 м.
5. Согласно письму Министерства культуры Красноярского края от 08.05.2014 г. №16-09/2197 на территории отводимой под проектно-изыскательские работы, объекты культурного наследия федерального, регионального, местного значения, а также выявленные объекты культурного наследия отсутствуют.
6. В соответствии с письмом Министерства природных ресурсов и экологии Российской Федерации от 11.10.2016 г. № 12-47/26865 проектируемый объект расположен за пределами границ особо охраняемых природных территорий федерального значения.
7. На основании письма Дирекции по особо охраняемым природным территориям Красноярского края от 21.01.2014 г. проектируемый объект находится вне границ действующих и планируемых к организации особо охраняемых природных территорий краевого значения.
8. В соответствии с письмом Администрации Туруханского района №01-33/2818 от 06.07.2016 г. на территории размещения объекта особо охраняемые природные территории местного значения отсутствуют.
9. Ширина охранной зоны проектируемой ВЛ 10 кВ определена согласно "Правилам установления охранных зон объектов электросетевого хозяйства и особых условий использования земельных участков, расположенных в границах таких зон" и составляет 22 м.
10. Для исключения возможности повреждения при эксплуатации нефтепровода вдоль трассы устанавливается охранная зона в виде участка земли, ограниченного условными линиями, находящимися в 50 м от оси трубопровода с каждой стороны.
11. В связи с расположением проектируемого объекта в межселенной территории за пределами границ застройки, красные линии проектом не определяются.

						1750613/0876Д-01-741000-ПМТ-Ч-52			
Изм.	Кол.	Лист	№док	Подп.	Дата	Обустройство Сузунского месторождения. Межпромысловый нефтепровод "УПН "Сузун" -ЦПС Ванкорского месторождения" с СИКН "Ванкор""			
Разраб.		Кузьменкова			25.11.16	Проект межевания территории. Основная часть. Участок км96 (ПК223) – СИКН "Т.11"	Стадия	Лист	Листов
И.о. зав. гр.		Берх			25.11.16		Р	52	
Гл. спец.		Клименко			25.11.16				
И.о. нач. отд.		Брезгун			25.11.16	Чертеж межевания территории. ПК4+50–ПК9+18.71 по трассе нефтепровода (1:1000)	ООО "НК "Роснефть"-НТЦ"		
Н. контр.		Кудря			25.11.16				
ГИП		Парыгин			25.11.16				

1750613_0876D-01-741000-PMT-CH-51-52-rC01.dwg Формат A1V

Согласовано

Согласовано

Взам. инв.№

Подп. и дата

Инв. № подл.

Документ разработан ООО "НК "Роснефть"-НТЦ".
Информация, содержащаяся в документе, может быть раскрыта или передана третьим лицам только по соглашению между Разработчиком и Заказчиком

Чертеж межевания территории. ПК0–ПК9+41.49 по трассе нефтепровода (1:2000)

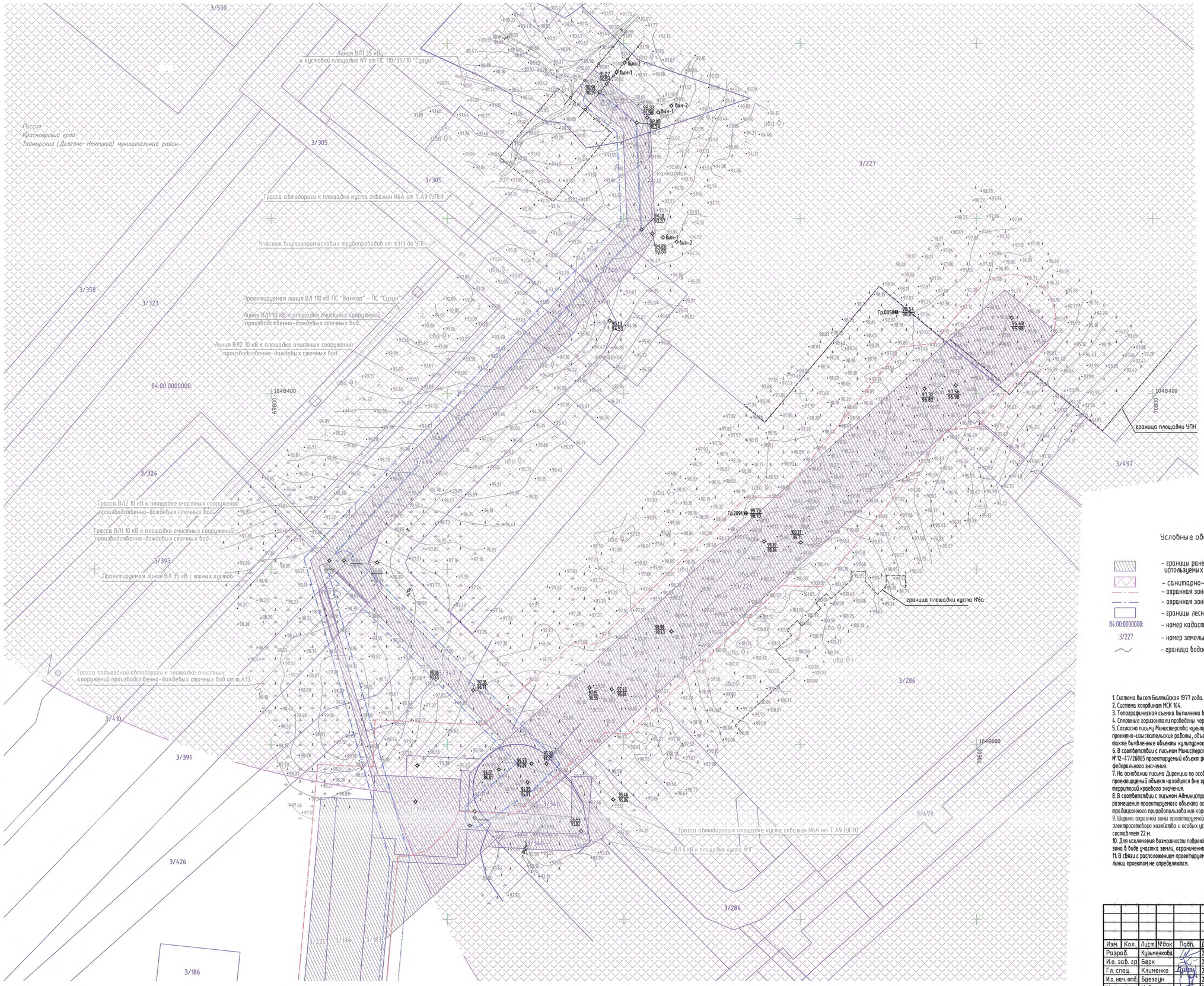

Условные обозначения:

- границы ранее отведенных лесных участков (частей лесных участков), используемых для строительства проектируемого объекта
- санитарно-защитная зона УПН и УКПГ "Сузун"
- охранная зона проектируемого межпромыслового нефтепровода
- охранная зона проектируемой ВЛ 10 кВ
- границы лесных участков, учтенных в ГКН
- 84:00:0000000: – номер кадастрового квартала
- :3/227 – номер земельного участка, учтенного в ГКН
- граница водоохранной зоны и прибрежной защитной полосы

1. Система высот Балтийская 1977 года.
2. Система координат МСК 164.
3. Топографическая съемка выполнена в июне-июле 2014 года.
4. Сплошные горизонтали проведены через 0.5 м.
5. Согласно письму Министерства культуры Красноярского края от 08.05.2014 г. №16-09/2197 на территории отводимой под проектно-изыскательские работы, объекты культурного наследия федерального, регионального, местного значения, а также выявленные объекты культурного наследия отсутствуют.
6. В соответствии с письмом Министерства природных ресурсов и экологии Российской Федерации от 11.10.2016 г. № 12-47/26865 проектируемый объект расположен за пределами границ особо охраняемых природных территорий федерального значения.
7. На основании письма Дирекции по особо охраняемым природным территориям Красноярского края от 21.01.2014 г. проектируемый объект находится вне границ действующих и планируемых к организации особо охраняемых природных территорий краевого значения.
8. В соответствии с письмом Администрации Таймырского Долгано-Ненецкого муниципального района на территории размещения проектируемого объекта особо охраняемые природные территории местного значения и территории традиционного природопользования коренных малочисленных народов на данный момент не созданы.
9. Ширина охранной зоны проектируемой ВЛ 10 кВ определена согласно "Правилам установления охранных зон объектов электросетевого хозяйства и особых условий использования земельных участков, расположенных в границах таких зон" и составляет 22 м.
10. Для исключения возможности повреждения при эксплуатации нефтепровода вдоль трассы устанавливается охранная зона в виде участка земли, ограниченного условными линиями, находящимися в 50 м от оси трубопровода с каждой стороны.
11. В связи с расположением проектируемого объекта в межселенной территории за пределами границ застройки, красные линии проектом не определяются.

Изм.	Кол.	Лист	№док.	Подп.	Дата
Разраб.		Кузьменкова			24.11.16
И.о. зад. гр.		Берх			24.11.16
Гл. спец.		Клименко			24.11.16
И.о. нач. отд.		Березин			24.11.16
Н. контр.		Кудря			24.11.16
ГИП		Парыгин			24.11.16

1750613/0876Д-01-741000-ПМТ-Ч-53

Обустройство Сузунского месторождения. Межпромысловый нефтепровод "УПН "Сузун" –ЦПС Ванкорского месторождения" с СИКН "Ванкор""

Проект межевания территории. Нефтепровод от УПН до узла запуска СОД на 0 км

Стадия	Лист	Листов
Р	53	

Чертеж межевания территории. ПК0–ПК9+41.49 по трассе нефтепровода (1:2000)

ООО "НК "Роснефть"-НТЦ"

1750613_0876Д-01-741000-ПМТ-СН-53-гС01.dwg

Формат А1

Согласовано

Согласовано

Инв. № подл. | Подп. и дата | Взам. инв.№

Документ разработан ООО "НК "Роснефть"-НТЦ".
Информация, содержащаяся в документе, может быть раскрыта или передана третьим лицам только по соглашению между разработчиком и заказчиком