



АДМИНИСТРАЦИЯ ГОРОДА ДУДИНКИ

РАСПОРЯЖЕНИЕ

13.11.2024

№ 1137

О принятии решения по подготовке документации по планировке территории

Опубликовано в печатном издании «Вестник нормативных правовых актов города Дудинки» от 14 ноября 2024 года № 31 (298)

С целью выполнения требований законодательства при проектировании и строительстве линейных объектов, в соответствии со статьями 45, 46 Градостроительного кодекса Российской Федерации, на основании заявления АО «Сузун» от 01.11.2024 исх. СМ-2771:

1. Принять решение по подготовке документации по планировке территории в объеме проекта планировки территории объекта проектирования «Установка для получения средних дистиллятов на Сузунском месторождении», расположенного по адресу: Красноярский край, Таймырский Долгано-Ненецкий муниципальный район, в границах Сузунского лицензированного участка, на землях категории «Земли лесного фонда» (Таймырское лесничество, Дудинское участковое лесничество), согласно обзорной схеме (Приложение № 1).

2. Считать согласованным Задание на подготовку документации по планировке территории объекта «Установка для получения средних дистиллятов на Сузунском месторождении» (Приложение № 2).

3. При разработке документации по планировке территории учесть необходимость согласования с органами государственной власти, осуществляющими предоставление лесных участков в границах земель лесного фонда.

4. Установить, что разработка документации по проекту планировки осуществляется АО «Сузун» за счет собственных средств.

5. Настоящее распоряжение подлежит официальному опубликованию.

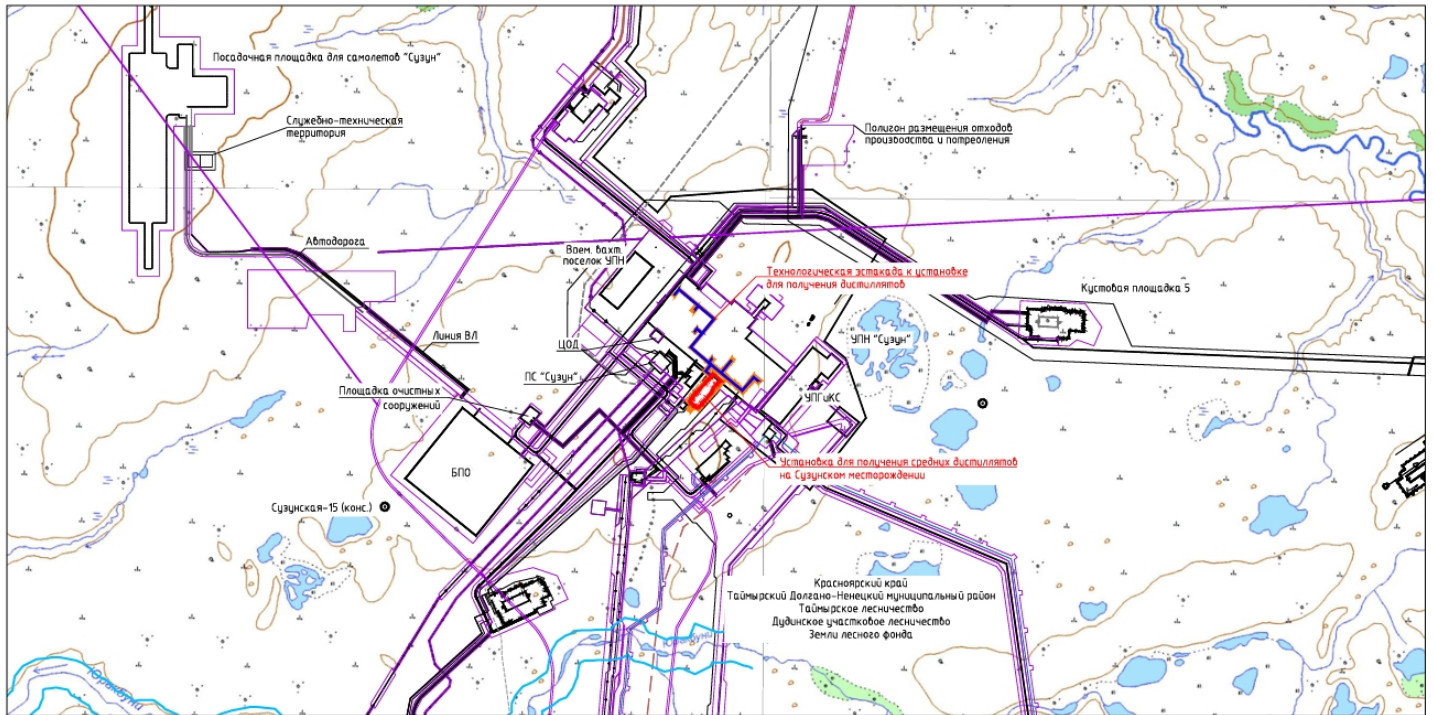
6. Контроль за исполнением настоящего распоряжения оставляю за собой.

Глава города Дудинки








Ю. В. Гурин

Приложение
к распоряжению Администрации
города Дудинки
от 13.11.2024 № 1137

Обзорная схема



Условные обозначения:

-  - Границы проектируемого площадного объекта
-  - Трасса технологической эстакады к установке для получения дистиллятов
-  - Граница территории, в отношении которой планируется подготовка документации по планировке территории
-  - Границы земельных (лесных) участков, учтенных в ЕГРН
-  - Площадные объекты (запроектированные и строящиеся)
-  - Коридор коммуникаций (запроектированные и строящиеся)
-  - Граница водоохранной зоны

ЗАДАНИЕ
на разработку документации по планировке территории

Красноярский край, Таймырский Долгано-Ненецкий муниципальный район,
на землях категории «земли лесного фонда» Таймырского лесничества,
Дудинского участкового лесничества.

**«Установка для получения средних дистиллятов на Сузунском
месторождении»**

(наименование территории, наименование объекта (объектов) капитального строительства,
для размещения которого (которых) подготавливается документация по планировке территории)

Наименование позиции	Содержание
1. Вид разрабатываемой документации по планировке территории	Проект планировки территории
2. Инициатор подготовки документации по планировке территории	Акционерное общество «Сузун» Свидетельство о внесении записи в Единый государственный реестр юридического лица, зарегистрированного 17.07.1997. ОГРН 1028400001189 от 18.11.2002. Место нахождения: 663230, Российская Федерация, Красноярский край, г. Красноярск. Почтовый адрес (Красноярское представительство): 660077, Российская Федерация, Красноярский край, г. Красноярск, ул. 78-й Добровольческой бригады, д. 15. Электронная почта: info-vkr@vn.rosneft.ru
3. Источник финансирования работ по подготовке документации по планировке территории	Собственные средства АО «Сузун»
4. Вид и наименование планируемого к размещению объекта капитального строительства, его основные характеристики (назначение, местоположение, площадь объекта капитального строительства и др.)	Объект добывающей промышленности. Наименование объекта: «Установка для получения средних дистиллятов на Сузунском месторождении». В составе объекта предполагается размещение: – установка для получения средних дистиллятов на Сузунском месторождении (габариты площадки 193,70 x 61,30 м); – технологическая эстакада к установке для получения дистиллятов (внутриплощадочные

	<p>коммуникации: протяженность ВОЛС – 1,1 км, коридор сетей трубопроводов – 1,4 км).</p> <p>Назначение установки для получения средних дистиллятов – получения средних дистиллятов.</p> <p>Назначение технологической эстакады к установке для получения дистиллятов – прокладка технологических трубопроводов, электрических сетей и кабели КиП, связи, сигнализации и безопасности.</p> <p>Обзорная схема размещения объекта строительства представлена в Приложении 1.</p> <p>Перечень используемых сокращений представлен в Приложении 2.</p> <p><i>Состав, наименования и основные характеристики объекта (в том числе протяженность) могут быть уточнены при проектировании.</i></p>
<p>5. Поселения, муниципальные округа, городские округа, муниципальные районы, субъекты Российской Федерации, в отношении территорий которых осуществляется подготовка документации по планировке территории</p>	<p>Красноярский край, Таймырский Долгано-Ненецкий муниципальный район</p>
<p>6. Состав документации по планировке территории</p>	<p>Состав проекта планировки территории, соответствующий постановлению Правительства Российской Федерации от 12.05.2017 № 564, включает:</p> <p>Основную часть:</p> <ul style="list-style-type: none"> – раздел 1 «Проект планировки территории. Графическая часть»: – графические материалы (чертеж или чертежи планировки территории). – раздел 2 «Положение о размещении линейных объектов»: – текстовые материалы (наименование, основные характеристики и назначение планируемых для размещения линейных объектов, перечень координат характерных точек границ зон планируемого размещения объектов). <p>Материалы по обоснованию:</p> <ul style="list-style-type: none"> – раздел 3 «Материалы по обоснованию проекта планировки. Графическая часть»: – графические материалы (в виде схем). – раздел 4 «Материалы по обоснованию проекта планировки территории. Пояснительная записка»: текстовые материалы (описание и обоснование определения границ планируемого размещения линейного объекта).
<p>7. Информация о земельных участках (при наличии), включенных в границы территории, в отношении</p>	<p>Ориентировочная площадь территории, в отношении которой планируется подготовка документации по планировке территории 4,2 га.</p> <p>В границы территории, в отношении которой</p>

которой планируется подготовка документации по планировке территории, а также об ориентировочной площади такой территории	планируется подготовка документации по планировке территории, включен земельный участок с кадастровым номером 84:00:0000000:3.
8. Цель подготовки документации по планировке территории	Выделение элементов планировочной структуры посредством установления границ земельных участков, на которых размещены конструктивные элементы и сооружения проектируемых объектов.